P.O.T 500

Plan de Ordenamiento Territorial

Santa Marta

2020 -2032

Documento de socialización

SANTA MARTA

El cambio es imparable

santamarta.gov.co

Virna Lizi Johnson Salcedo
Alcaldesa Distrital de Santa Marta D.T.C.H.
Raúl Pacheco Granados
Secretario Distrital de Planeación

Equipo consultoría geografía urbana

GEOGRAFÍA URBANA

P.O.T 500

Plan de Ordenamiento Territorial
Santa Marta
2020 -2032

Tabla de contenido

INTRODUCCIÓN 7
1. ESCENARIOS DE PARTICIPACIÓN Y FORMULACIÓN 9
2. ¿QUÉ SE HIZO? 10
2.1. Consultoría AECOM 10
2.1.1. Participación Ciudadana 11
2.1.1.1. Talleres con la ciudadanía 12
2.1.1.2. Talleres territoriales 12
2.1.1.3. Talleres sectoriales 13
2.1.1.4. Talleres poblacionales 13
2.1.1.5. Mesas técnicas con entidades con entidades de ordenamiento territorial y autoridades ambientales 13
2.1.1.6 POT en la calle 14
2.1.1.7. Medios de comunicación y redes 14
2.1.2. Resultado de talleres 15
2.1.3. Modelación de alternativas 15
2.1.3.1. Proyectos estratégicos 17
2.2. Santa Marta Sostenible - FINDETER 20
2.2.1. Metodología 20
2.2.2. Participación ciudadana 21
2.2.3. Plan de acción 22
2.3. Plan Maestro 500 años 25
2.3.1. Participación ciudadana 26
2.3.2. Proyectos estratégicos 27
2.4. Construcción indígena 29
2.5. Consultoría Geografía Urbana 31
2.6. ECOPETROL, fundación PROSIERRA 36
3. RESULTADOS 41
4. EVIDENCIAS 59

Lista de figuras

Figura 1. Lanzamiento del proceso de revisión ordinaria del P.O.T 12
Figura 3 Ocupación del Suelo 17
Figura 4 Proyectos estratégicos 18
Figura 5 Metodología aplicada en el Programa de Ciudades Sostenibles y Competitivas en Santa Marta – Colombia 21
Figura 6 Priorización de temas según ponderación de resultados (Santa Marta, sostenible) 22
Figura 7 Material entregado en las socializaciones 37

Lista de tablas

Tabla 1 Proyectos estratégicos AECOM 19
Tabla 2 Plan de acción Santa Marta Sostenible 22
Tabla 3 Proyectos estratégicos Plan Maestro 500 años 27
Tabla 4 Propuesta POT indígena 31
Tabla 5 Espacios de divulgación ECOPETROL- FUNDACIÓN PROSIERRA 36
Tabla 6 Proyectos componente urbano POT 500. 2018-2030 42
Tabla 7 Proyectos componente rural POT 500. 2018-2030 51

INTRODUCCIÓN

Las normas establecen que los planes de ordenamiento territorial deben ser concertados, y que en general los mismos deben formularse en un escenario que permita y fomente la participación ciudadana; con este propósito la Administración Distrital de Santa Marta en el marco del proceso de revisión y formulación de los componentes de corto, mediano y largo plazo en la revisión ordinaria del Plan de Ordenamiento Territorial de Santa Marta ha propiciado en diferentes espacios y de diversas maneras la participación comunitaria.

El presente documento da cuenta del proceso de participación ciudadana en la Revisión Ordinaria del POT[1] del Distrito de Santa Marta, el gobierno local liderado por el Dr. Rafael Martínez ha fomentado la concertación de intereses entre distintos sectores del territorio, tomando el componente social como base para incorporar determinantes sociales, ambientales, económicos y de infraestructura, con el fin de tener como resultado una propuesta que se ajuste a las necesidades y dinámicas de la sociedad mediante la priorización de proyectos estratégicos y demás instrumentos de planificación.

La actual administración ha venido adelantando una revisión del modelo de desarrollo ambiental, económico y social del Distrito de Santa Marta, que empezó con el plan de gobierno y su concreción en el Plan de Desarrollo de la administración Distrital 2102-2016 Unidos por el Cambio Santa Marta Ciudad del Buen vivir, este fue un plan ampliamente participativo, y tiene como ejes conceptuales el ambiental, social, económico e institucional.

1 Plan de Ordenamiento Territorial

Todos los ejercicios desarrollados se fundamentaron, como modelo de desarrollo en la sostenibilidad ambiental, económica y social expresada en un modelo territorial y contaron con una amplia participación y apoyo de expertos. A continuación, se hace una descripción de los procesos de participación ciudadana más relevantes implementados en la ciudad, que se han tomado como insumo en la formulación de la revisión y ajuste del plan de ordenamiento territorial que se presenta a las diferentes instancias para su aprobación y adopción.

El presente documento sintetiza los principales aspectos de un ejercicio de análisis integral de ciudad realizado en Santa Marta con AECOM, FINDETER, Geografía Urbana, ECOPETROL – Fundación PROSIERRA, la comunidad indígena y mediante el Plan Maestro 500 años.

1. ESCENARIOS DE PARTICIPACIÓN Y FORMULACIÓN

El proceso de participación ciudadana dentro de la revisión ordinaria del POT ha contado con la participación de diversos actores de la sociedad en general, lo cual hace de éste un proceso inclusivo que se desarrolló técnicamente desde la visión de ciudad propuesta por los habitantes del Distrito de Santa Marta.

En el momento participativo se buscó que la comunidad se empoderara como ciudadanos samarios para que así se convirtieran en actores de cambio que con su conocimiento de la realidad y de las necesidades preponderantes del territorio ejercieran su función de facilitadores del desarrollo a medida que se fortalece la democracia, una democracia enfocada en la participación del ciudadano en la toma de decisiones que influyen en el desempeño cotidiano y futuro de la sociedad.

Los siguientes son los espacios de participación y formulación generados en el marco de la revisión ordinaria del P.O.T.

- Proceso de consultoría AECOM.
- Santa Marta sostenible, FINDETER.
- Plan Maestro 500 años.
- Construcción Indígena.
- Proceso de consultoría Geografía Urbana.
- Proceso de divulgación de resultado de instrumentos de planificación, ECOPETROL – Fundación PROSIERRA.

2. ¿QUÉ SE HIZO?

2.1. Consultoría AECOM

A través del convenio firmado entre **ONU-Hábitat, Ecopetrol y la Alcaldía de Santa Marta** se adelantaron los siguientes estudios técnicos:

- Sistema de Indicadores Urbanos Territorializados[2] que, acompañado de los estudios de análisis del POT vigente entregados por el Ministerio de Ambiente, Ciudad y Territorio, sirvieron para consolidar el Expediente Distrital Urbano - ED(u) Este se estructuró a partir de las dimensiones trabajadas en el Plan Maestro Santa Marta 500 Años - ambiental, social y económica - y contiene las líneas base de indicadores territorizables para el suelo urbano de la ciudad de Santa Marta.
- Índice de Prosperidad Urbana[3] - IPU- que, a pesar de no estar territorializado, comprende las dimensiones anteriormente descritas y hace parte de la línea base para el futuro seguimiento y evaluación de los planes. Fue incluido también en el ED(u).
- Una propuesta para pormenorizar el suelo de expansión de Santa Marta[4] con base en los principios trabajados por ONU-Hábitat para este fin incluye un diseño pormenorizado del suelo y una primera estrategia de gestión que sirve como base para las determinantes para desarrollar el suelo vacante de la ciudad.

La Universidad de Nueva York, utilizando como ciudad piloto a la ciudad de Santa Marta, entregó también como insumo un análisis histórico del crecimiento urbano de Santa Marta, una proyección de población ajustada y una propuesta para la expansión física de la ciudad con base en las tendencias de crecimiento territorial. Esta propuesta contiene algunos mecanismos de gestión que pretender la reserva previa de suelo para las principales infraestructuras como acción preventiva a la acción de la informalidad con la posibilidad de permitir el desarrollo de la vivienda progresiva como antídoto para la informalidad.

[2] Trabajo realizado por la firma consultora Geografía Urbana S.A.S.
[3] Trabajo realizado por el consultor Alfredo Bateman
[4] Trabajo realizado por la consultora María Buigas.

A través del convenio firmado por la Alcaldía de Santa Marta, ONU-Hábitat, Prosierra y Ecopetrol se adelantaron estudios y talleres de participación, liderados por AECOM quien fue la firma contratista para adelantar diferentes estudios.

- Modelación de alternativas para el Ordenamiento Territorial[5] con base en indicadores de desempeño a partir de las dimensiones ambiental, social, económica y de infraestructura.
- Estudios de Riesgo, con especial detalle en el suelo urbano[6].
- Talleres de participación ciudadana con énfasis en el ordenamiento territorial[7].
- Esquemas básicos conceptuales de tres proyectos emblemáticos[8].

Referente a la participación ciudadana de los procesos antes mencionados, se anexan los resultados resumidos en un documento y matriz de priorización de iniciativas, construidos de manera concertada y participativa con los distintos sectores.

2.1.1. Participación Ciudadana

En el proceso de participación en primer lugar se realizó un evento de lanzamiento al que asistieron más de 200 personas y que se planteó como un espacio inicial y masivo de socialización y convocatoria de cara al resto del proceso participativo. El segundo componente, y el más complejo y enriquecedor, consistieron en la realización de más de 60 talleres con la ciudadanía. Un tercer elemento fue la ejecución del programa "POT en la Calle", realizado de manera conjunta con la Escuela Superior de Administración Pública, ESAP, en donde se encuestó a más de 4500 encuestas a lo largo de todas las comunas y corregimientos de la ciudad sobre sus perspectivas de los problemas, beneficios de Santa Marta y sus sueños para la ciudad a futuro.

Lanzamiento Asistentes: 200

64 Talleres con la ciudadanía

"POT en la calle" + 4500 encuestas

[5] Trabajo realizado por la firma AECOM Colombia.
[6] Trabajo realizado por Viva Consultoría.
[7] Trabajo realizado por AECOM y Prosierra. Con este se recogieron los soportes legales de la socialización del POT.
[8] Trabajo realizado por AECOM Colombia.

2.1.1.1. Talleres con la ciudadanía

Se llevaron a acabo 64 talleres en total dentro del proceso, 39 más de los 25 que se habían planteado inicialmente, los cuales contaron con 1137 asistentes. El alto número de talleres realizados frente a lo inicialmente pensado obedeció a la iniciativa de múltiples grupos ciudadanos en hacer parte del proceso de participación, así como el reconocimiento de la Administración de la importancia de incluir grupos que no se habían determinado en principio. Los talleres fueron de tres tipos: primero con grupos territoriales, es decir los habitantes de cada una de las comunas y los corregimientos del distrito, en segundo lugar con grupos sectoriales de diversos sectores económicos, educativos, ambientales, entre otros, de la ciudad y finalmente con algunos grupos poblacionales específicos.

Asistentes
1137

Figura 1. Lanzamiento del proceso de revisión ordinaria del P.O.T

2.1.1.2. Talleres territoriales

Se realizaron talleres con los habitantes de las 9 comunas y 4 corregimientos de la ciudad. También se hicieron unos talleres especiales con los habitantes de zonas específicas de la ciudad como el centro histórico, la urbanización ciudad equidad, entre otros. Estos talleres fueron tan exitosos que muchas comunidades pidieron sesiones complementarias a la inicial, motivo por el cual se realizaron al final 20 talleres con más de 500 participantes sumados. El fin de estos talleres era la construcción de la visión de ciudad, la identificación de brechas y la priorización de

Asistentes
+500

proyectos con cada comuna, corregimiento o zona. Por su naturaleza territorial, estos talleres se caracterizaron por un enfoque ligado a las realidades, problemáticas, necesidades y propuestas de la respectiva comuna, corregimiento o zona de cada taller. Sin embargo, también en ellos se discutió sobre el Distrito en general, es decir más allá de los territorios respectivos, y definir consensos y disensos sobre la visión de ciudad.

2.1.1.3. Talleres sectoriales

Asistentes +330

Los talleres sectoriales se realizaron con sectores que no se habían contemplado dentro de la propuesta metodológica inicial, pero que por su centralidad en el Distrito y en la planeación del territorio buscaron ser parte del proceso participativo o fueron buscados por la alcaldía por el valor de sus visiones y aportes. De los talleres estos fueron los de temáticas priorizadas más particulares, centrándose las discusiones en las temáticas relevantes y relacionadas a cada sector. Estos talleres buscaban también aportar a la construcción de la visión de ciudad, y más particularmente a la identificación de impedimentos y cuellos de botella a la competitividad y desarrollo económico, comercial y académico en la ciudad. En total, se hicieron 21 talleres sectoriales con más de 330 participantes de todo tipo de sectores en el Distrito.

2.1.1.4. Talleres poblacionales

El objetivo principal de los talleres poblaciones fue enriquecer las discusiones sobre el territorio y el futuro de la ciudad con la perspectiva de las comunidades indígenas, afrocolombianas, la población vulnerable víctimas del conflicto armado y con los jóvenes de la ciudad. Se hicieron 8 talleres poblacionales con más de 160 asistentes.

Asistentes +160

2.1.1.5. Mesas técnicas con entidades con entidades de ordenamiento territorial y autoridades ambientales

Se desarrollaron 11 reuniones técnicas con la participación de todas las instituciones públicas y privadas encargadas de las diversas acciones dentro de la revisión ordinaria del POT, en donde se abordaron los siguientes puntos:

- Socialización de los resultados del taller y POT a la calle.
- Selección de las Temáticas a desarrollar en próximas mesas.
- Tipo de información por entidad pertinente a la revisión ordinaria del POT.
- Zonas de protección y criterios.
- Afectación a las zonas de protección
- Competencias en las licencias ambientales
- Limitaciones en la delimitación y criterios para la ampliación e incorporación.
- Interpretaciones claras a las densidades.
- Glosarios a la aplicación de la norma.
- Equipo de campo inter-institucional de geo-referenciación.
- Revisión de los planes parciales adoptados y en estudios.
- Delimitación del casco urbano de la ciudad y despliegue del equipo de campo

2.1.1.6 POT en la calle

Este fue un proyecto pensado en coordinación con la ESAP, Escuela Superior de Administración Pública, con el que se buscó recoger de manera masiva y aleatoria las percepciones de los samarios sobre su ciudad y la manera en que la proyectan a futuro. 10 encuestadores de dicha institución universitaria recorrieron la ciudad durante 30 días realizando 4999 encuestas en la totalidad de las 9 comunas y 4 corregimientos del territorio del Distrito.

2.1.1.7. Medios de comunicación y redes

De manera paralela y complementaria a la estrategia participativa se desarrolló la estrategia comunicacional con la que se buscó socializar el proyecto de revisión, promocionar el interés por el ordenamiento y la planeación de la ciudad e invitar a la ciudadanía a los espacios de participación programados. Esta estrategia comunicacional seguirá acompañando el proceso participativo en los ciclos que le restan.

En primer lugar, para esto se desarrolló una página web del POT Santa Marta[3] con una sección de preguntas sobre los POT, su definición, importancia, competencia, vigencia, etc. Hay una sección dedicada a la participación, que incluye el cronograma de eventos y e información por grupos sectoriales, comunitarios y poblacionales. La página consta también de una sección de

documentos de soporte y un espacio para los niños y niñas en el POT. La estrategia también cuenta con una página en Facebook, en Twitter y en Google Plus.

También, como componentes principales de la gestión de medios se destaca que:

- Se entregaron folletos informativos para llegar de manera masiva a la ciudadanía.
- Se crearon 2 videos sobre el POT.
- Se hicieron dos jingles que sonaron en las principales emisoras de la ciudad.
- Se realizaron boletines inter institucionales sobre el POT, así como unos de acceso público compartidos en la página web de la Alcaldía de Santa Marta.

2.1.2. Resultado de talleres

Como resultado del proceso de participación, las necesidades y requerimientos ciudadanos frente a un proceso de visión de ciudad que se estructuro a partir de la metodología, se han dividido en tres ejes:

- Social
- Ambiental
- Económico

De las 565 solicitudes el 62% son problemáticas sociales, el 24% ambientales y el 14% económicas, todas apuntando a modelar la ciudad soñada que debe resolver 565 problemáticas para que sus ciudadanos vean en ella un mejor bienestar. En el Anexo 1 se sintetiza el proceso de participación.

2.1.3. Modelación de alternativas

A continuación se presentan los resultados de una modelación de tres alternativas de la ciudad que buscan informar la modificación de Plan de Ordenamiento y la priorización de inversiones en proyectos estratégicos y programas.

Alternativa seleccionada: D

Se realizaron modelaciones de ciudad teniendo en cuenta aspectos de infraestructura, ambientales, sociales y económicos. El resultado ideal se presenta en la Alternativa D, de la cual se muestra una síntesis a continuación: La última alternativa de planeación urbana, diseñada a partir de los comentarios realizados por autoridades municipales y regionales frente a los modelos de ocupación de las alternativas B y C, reduce el área urbana de la ciudad en un 1% frente a lo establecido por el POT 'Jate Matuna'. Sin embargo, la propuesta urbanística ocupa una mayor parte de del perímetro comprendido entre los bordes naturales de la ciudad, apuntando hacia la densificación de su suelo. De esa manera, aumenta en un 46% el suelo protegido de la ciudad y permite un 4% adicional de suelo a desarrollar para el crecimiento urbano de Santa Marta.

Tal como en las primeras dos alternativas, el cambio en el perímetro urbano destaca hacia Bonda, en donde se proponen usos sostenibles del suelo como transición urbano-rural; y hacia el suroriente de la ciudad, en la zona comprendida entre el Piedemonte de la Sierra Nevada y la Vía Alterna.

Cabe recordar que en la modelación realizada al POT 'Jate Matuna' o 'Alternativa A' se concluyó que si dicho Plan se hubiera implementado totalmente, la ciudad tendría un 85% de su suelo totalmente desarrollado, solo un 15% de suelos ambientalmente sensibles protegidos y no habría espacio para futuras expansiones, teniendo en cuenta los límites naturales de la ciudad.

En efecto, la Alternativa D dispone que los suelos ambientalmente sensibles protegidos ocupen el 22,6% del suelo urbano, el 75% del suelo se desarrolle y un 2,4% se plantea para nuevas expansiones. La distribución del área urbana de esta Alternativa se muestra en la siguiente figura:

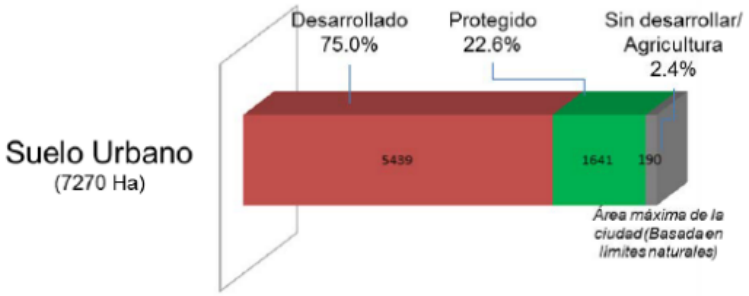

Figura 2 Ocupación del Suelo

2.1.3.1. Proyectos estratégicos

La alternativa D considera 21 proyectos estratégicos que tienen un impacto en el desempeño global de la ciudad. Los proyectos estratégicos tienen cuatro objetivos fundamentales. En primer lugar, mejorar la calidad de vida de los ciudadanos mediante una mayor oferta de vivienda y de usos mixtos que construya sobre el espíritu caribe de la ciudad, donde la calle es la expresión de la riqueza cultural, étnica y económica. Segundo, proveer una infraestructura de soporte para el crecimiento ordenado de la ciudad. Tercero, establecer las condiciones que permiten proteger y recuperar el patrimonio ambiental de la ciudad y su disfrute por parte de la ciudadanía Por último, dinamizar la economía de la ciudad y crear las oportunidades de ingresos formales y sostenibles para los ciudadanos mediante la creación de ventajas competitivas entorno al turismo y la logística.

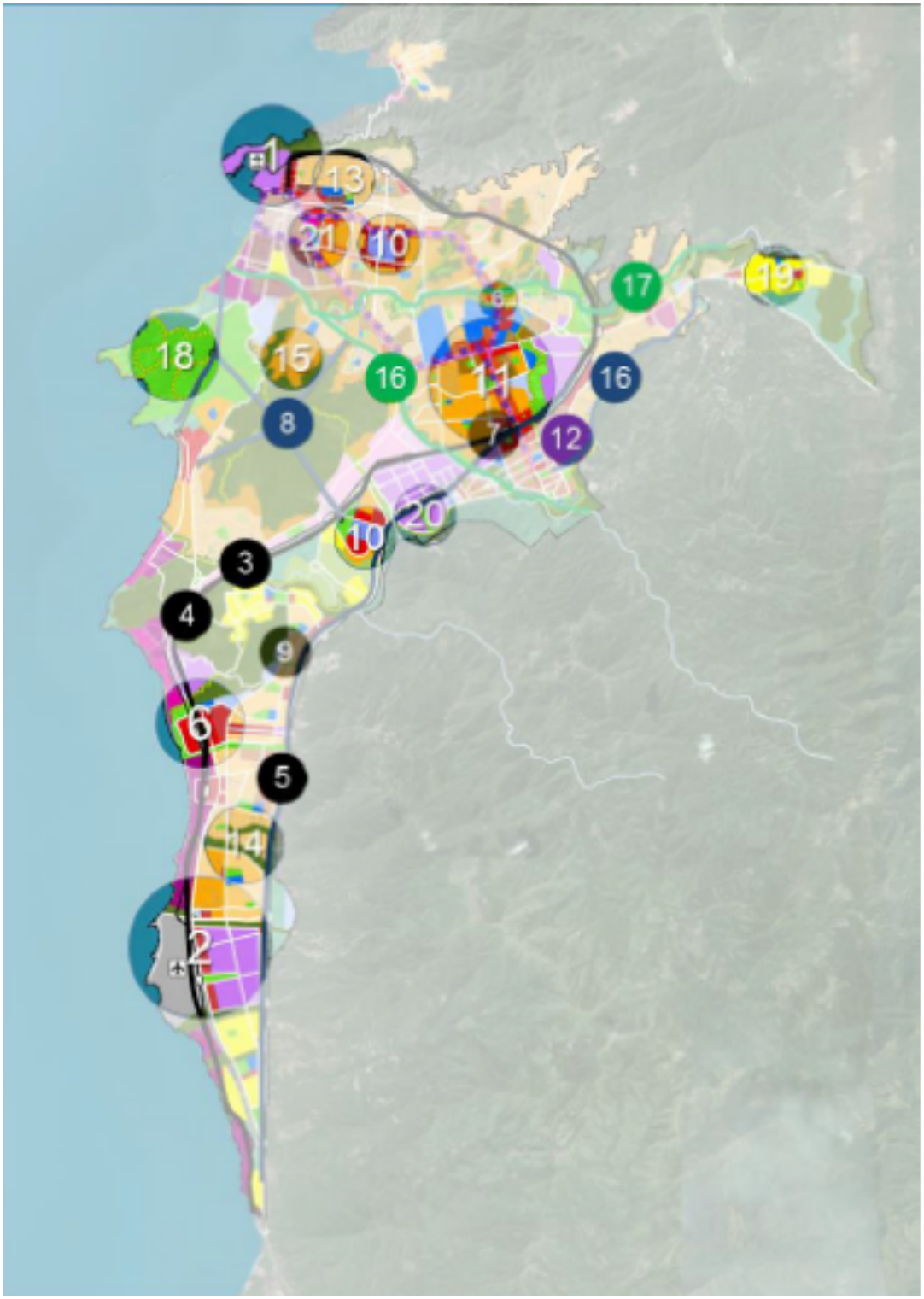

Figura 3 Proyectos estratégicos

En la siguiente tabla se relacionan los proyectos estratégicos:

Tabla 1 Proyectos estratégicos AECOM

PROYECTOS ESTRATÉGICOS	
1	Expansión del puerto con una estación multimodal
2	Expansión del Aeropuerto con Aerotrópolis
3	Corredor de tren ligero
4	Mejoras en la Vía Alterna
5	Tren de Carga por El Borde Externo
6	Anillos de BRT
7	Terminal de Transporte
8	Sistema de Cables Aéreos
9	Ampliación del Acueducto y Alcantarillado
10	Centros Deportivos (Bureche y Centro)
11	Nueva Centralidad al Este de la ciudad
12	Ampliación de Vivienda de Reasentamiento con agricultura integrada a la comunidad
13	Pescaito Destino Turístico y Cultural
14	Nueva centralidad de Pozos Colorados
15	Reasentamiento de vivienda informal como vivienda multifamiliar
16	Nuevo Sistema de Parques con Manejo Regional de Aguas Pluviales
17	Nuevos senderos desde la Sierra al mar
18	Creación del Parque Ziruma
19	Desarrollo de un nuevo conector a Bonda
20	Parque Tecnológico Agroindustrial
21	Complejo Administrativo y de Oficinas Públicas

2.2. Santa Marta Sostenible - FINDETER

El Plan de Acción Santa Marta Sostenible y Competitiva es un instrumento de planificación que incorpora el tema del cambio climático para así ofrecer un desarrollo sostenible, por que busca restaurar la relación de equilibrio entre las personas y su entorno, como clave de la sostenibilidad en un lugar con características ambientales y geográficas particulares.

2.2.1. Metodología

El BID creó en 2009 el Programa de Ciudades Emergentes y Sostenibles. En Colombia, la institución aliada del Banco para la implementación del programa es FINDETER desde 2012, para lo que se implementó el Programa Ciudades Sostenibles y Competitivas CSC. El programa CSC aplica la metodología de diagnóstico rápido establecida por la ICES orientada a la identificación de temas prioritarios donde la actuación pública y privada permita un salto cualitativo en pro de la sostenibilidad. Una vez identificados, se estudian y analizan posibles acciones que serían conveniente implementar y se realiza un ejercicio de identificación de fuentes de financiación, incluyendo recursos de FINDETER. (FINDETER)

Figura 4 Metodología aplicada en el Programa de Ciudades Sostenibles y Competitivas en Santa Marta – Colombia

2.2.2. Participación ciudadana

Entre agosto 27 y septiembre 21 de 2015, el programa CSC, por intermedio de la empresa Ipsos - Napoleón Franco, llevó a cabo una encuesta de opinión pública a ciudadanos del municipio de Santa Marta con el propósito de recolectar y procesar información sobre los temas más problemáticos para el adecuado desarrollo sostenible de la ciudad. En la encuesta participaron 600 personas mayores de edad (mayores de 18 años), residentes en el área urbana del municipio. Los niveles socioeconómicos que predominan en los encuestados es bajo (estratos 1 y 2) con 45%; seguido por el medio (estratos 3 y 4) con 44%; y, por último, alto (estratos 5 y 6) con 11%. Las entrevistas fueron personales con aplicación de un cuestionario estructurado. El margen de error de la muestra es de ±4% en sus resultados totales con un nivel de confianza de 95%.

Participantes
600

Tema	Benchmark	Filtro de opinión	Filtro Ambiental	Filtro Económica	Resultado Final ETAPA PRIORIZACIÓN
Agua	5	5	5	5	20
Uso del Suelo/Ordenamiento del Territorio	5	5	5	2	17
Mitigación del Cambio Climático	5	5	5	1	16
Energía	2	2	5	5	14
Competitividad de la Economía	5	5	2	2	14
Empleo	5	5	2	2	14
Saneamiento y Drenaje	5	1	2	5	13
Ruido	2	5	2	2	11
Vulnerabilidad ante Desastres Naturales	2	2	5	2	11
Educación	5	2	2	2	11
Seguridad	2	5	2	2	11
Impuestos y Autonomía Financiera	5	2	2	2	11
Desigualdad Urbana	5	2	2	2	11
Gestión de Residuos Sólidos	2	1	2	5	10
Calidad de Aire	1	2	5	2	10
Movilidad/ Transporte	2	2	5	1	10
Salud	5	2	2	1	10
Industrias Creativas y Culturales	5	2	2	1	10
Gestión Pública Moderna	2	5	2	1	10
Gestión Pública Participativa	1	5	2	1	9
Deuda	5		2	1	8
Conectividad	2	2	2	1	7
Transparencia	2	2	2	1	7
Gestión del Gasto	2	2	2	1	7

Figura 5 Priorización de temas según ponderación de resultados (Santa Marta, sostenible)

2.2.3. Plan de acción

Tabla 2 Plan de acción Santa Marta Sostenible

Líneas estratégicas	Programa	No.	Proyectos
Agua vida y progreso	**Gestión y gobernanza del agua**	1	Restauración de la Estrella Hídrica de San Lorenzo
		2	Uso racional y efectivo del agua samaria
		3	Implementación del sistema de colectores pluviales
	Cultura anfibia	4	La ciudad del río Manzanares
		5	La ciudad del río Gaira
		6	Playas vivas
	Creatividad e innovación	7	Agua para todos
		8	Reinserción al ciclo
		9	Energía renovable

Líneas estratégicas	Programa	No.	Proyectos
	para el abastecimiento	10	Alumbrado Público eficiente
Ciudad entre el mar y la Sierra	**Nodos de Inclusión**	11	Agencia de desarrollo urbano y hábitat
		12	Operación urbana de mejoramiento integral del centro de Santa Marta
		13	Potenciar los centros de Taganga, Bonda y el Rodadero
		14	Reubicación de población en zonas de riesgo
		15	Planificación estratégica del borde urbano de Mamatoco
		16	Pescaito – la vida entre el puerto y la ciudad
	El paisaje de la conectividad	17	Articulación del plan maestro de movilidad con el plan de espacio público
		18	Diseño y construcción de los caminos del Ziruma y la Taganguera
		19	Red de metrocables
		20	Incentivar el uso del SETP
		21	Implementar un sistema de transporte marítimo
		22	Sistema de ciclorrutas
	Presencia institucional para la calidad urbana	23	POT moderno
		24	Mesa interinstitucional de la Sierra Nevada de Santa Marta
		25	Mejoramiento integral de barrios
Plataforma de competitividad	**Santa Marta origen y destino**	26	Actualización del plan maestro aeroportuario y elaboración de estudios para la ampliación del aeropuerto internacional Simón Bolívar
		27	Proyecto tren de la costa e intervención y habilitación de la vía férrea de santa marta para transporte mixto de carga y pasajeros
		28	Evaluación del alternativas del proyecto transformación a trocha estándar del ferrocarril del atlántico
		29	Mejoramiento y organización de la infraestructura y operación de las terminales de transporte intermunicipal
	Una Logística Bien Pensada	30	Plan maestro portuario de Santa Marta y Ciénaga
		31	Plan integral logístico del triángulo de la Sierra Nevada
Nuestra ciudad también es el campo	**Del campo a la ciudad**	32	Hoja de ruta para la implantación de la agricultura de precisión de Santa Marta
		33	Hoja de ruta para la implantación de la agricultura de precisión de Santa Marta
		34	Evaluación de calidad y cobertura de la infraestructura rural de Santa Marta hacia los municipios agrícolas del Magdalena

Líneas estratégicas	Programa	No.	Proyectos
	De la ciudad para la región	35	Estructuración del sector agro-comercial: medio para la reducción de la informalidad
		36	Estudio de mercado para la identificación de valor agregado para productos agrícolas de origen bananero y palmero con alta demanda en el extranjero
Naturalmente Turística	**Ecosistema turístico**	37	Marca ciudad
		38	Estrategia para el fomento del turismo natural en Santa Marta
		39	Desarrollo de infraestructura y equipamientos para atracción de cruceros para Santa Marta
		40	Diseño de estrategia para consolidación de clúster turístico de bienestar en Pozos Colorados
	Santa Marta Cree y crea	41	Estructuración de planes de formación de capital humano para la cualificación de la oferta turística en la ciudad
		42	Formulación de programas para el desarrollo de un clima emprendedor y acceso a recursos financieros
Ser samario un gran ejemplo	**Formación pertinente**	43	Estructuración y ejecución de la institución educativa superior tecnológica politécnico Distrital de Santa Marta
		44	Pedagogía para la cultura
		45	Herramientas hacia la educación del futuro
	Vivir la cultura Samaria	46	Cartografía naranja: varias historias un mismo futuro
		47	Corporación de la cultura samaria
		48	Creación de entornos amigables
	Revivir nuestra historia	49	Manzana cultural y la casa de vida
		50	Saberes ancestrales, escuela de artes y oficios
		51	Hitos culturales
		52	Entornos de artes escénicas
Distrito moderno	**Modernización de la gestión de la alcaldía y sus dependencias**	53	Reestructuración administrativa
		54	Construcción de la nueva sede de la alcaldía
		55	Elaboración y ejecución del plan estratégico de tecnologías de la información y comunicaciones – PETIC
		56	Fortalecimiento institucional para la evaluación de alianzas público privadas
	Información para la planificación	57	Implementación del catastro autónomo
		58	Actualización de la estratificación socioeconómica del municipio

Líneas estratégicas	Programa	No.	Proyectos
		59	Actualización y mejoramiento de la nomenclatura del distrito
		60	Titulación de predios
	Gestión participativa y por resultados	61	Formulación de un programa pedagógico que fortalezca la cultura de pago de impuestos y contribuciones
		62	Fortalecimiento de la capacidad de la administración financiera municipal
		63	Acercar la administración pública a la comunidad (descentralización de la administración)

2.3. Plan Maestro 500 años

Desde la Administración del Dr. Carlos Eduardo Caicedo, en la formulación del Plan de Desarrollo" Equidad *para todos, primero los niños y las niñas",* fue presentada la necesidad de construir un Plan Maestro de Ciudad, iniciativa incluida en el plan de desarrollo, no solo como una propuesta del Señor Alcalde, sino también como uno de los principales acuerdos de las asambleas ciudadanas realizadas durante la construcción colectiva del plan de desarrollo, proceso en el que participaron de forma activa y directa cerca de 15 mil ciudadanos samarios que reconocen la necesidad de concertar y planear las transformaciones de infraestructura, sociales, económicas y de sostenibilidad ambiental que requiere la ciudad; en este documento quedó plasmado el modelo de desarrollo de Santa Marta (a partir de los ejes ambiental, social, económico e institucional) para los próximos 12 años y su expresión en proyectos concretos a ser desarrollados con el concurso público y privado.

Con la inclusión de estos proyectos en la agenda nacional, se pretende asegurar los recursos para los mismos y que, en consecuencia, el Distrito pueda capturar las plusvalías para que estas sean redistribuidas y reinvertidas en el modelo de desarrollo sostenible que tiene el Distrito. Instrumentalmente es el Plan de Ordenamiento Territorial el competente para:

i. Concretar el modelo de desarrollo en términos territoriales y proponer e implementar los mecanismos de planificación, gestión del suelo, financiación y asociación que sirvan como medios para lograr los fines propuestos.

ii. Estas visiones de desarrollo se han visto complementadas por ejercicios (territoriales o no) a distintas escalas y por distintos actores públicos y privados.

El Plan Maestro Quinto Centenario de Santa Marta fue construido con una amplia participación de actores sociales y económicos del Distrito lo que permitió generar para el proceso de planificación la capacidad técnica de la administración de la ciudad, el conocimiento científico y técnico de la academia y de los expertos en temas específicos, así como el criterio y experiencia del gremio empresarial, de la mano de estos procesos la participación ciudadana permitió recoger las opiniones de los samarios. La participación y socialización de los avances en la elaboración del Plan Maestro quinto centenario de Santa Marta ha sido la base de la creación, diseño o elaboración de escenarios de futuro teniendo como propósito generar un elevado nivel de consenso entre los actores y activar la gestión conjunta entre niveles territoriales de gobierno, entidades públicas, privadas y organizaciones sociales y a la comunidad en general para cumplir los propósitos y retos definidos.

2.3.1. Participación ciudadana

La metodología participativa desarrollada durante la elaboración del Plan ha propiciado un mayor conocimiento entre los agentes y ciudadanos de la situación de la ciudad desde una visión integral e integrada, reforzando el sentimiento de necesidad de una actuación decidida, coherente, coordinada y en cooperación en beneficio de la ciudad y sus habitantes, de la región y del conjunto de la Nación; el proceso de participación del Plan Maestro Quinto Centenario muestra los siguientes datos:

- 40 mesas de dialogo con participación de 3125 ciudadanos y ciudadanas representantes de diversos sectores sociales y gremiales: líderes comunales y de los barrios, sector académico y universitario, sindicatos, asociaciones de víctimas, población LGBTI, organizaciones de afrocolombianos, iglesias, concejales.

Participantes
3125

- Reuniones con el Comité Intergremial a instancias de la Cámara de Comercio, Hoteleros, Comerciantes, Transportadores, Bananeros, etc.
- Diálogos con la Nación, a través de diversos Ministerios del Gobierno Nacional. Habilitación de un sitio web y redes sociales.

- Cinco mesas temáticas con la ciudadanía y varios Talleres de expertos con el objetivo de recoger las distintas visiones sobre la ciudad y hacer un recuento de las problemáticas y desafíos, así como de oportunidades y vocaciones de la ciudad, al fin de estructurar un diagnóstico compartido:

  Mesa 1: Economía, Desarrollo Y Vocación Productiva Del Territorio.

  Mesa 2: Gobierno, Institucionalidad, Gobernabilidad, Buen Gobierno, Gestión Pública Eficiente y Eficaz.

  Mesa 3: Ciudadanía, Identidades, y Convivencia.

  Mesa 4: Plan de Ordenamiento Territorial.

  Mesa 5: Ambiente, Ecosistemas y Medio Ambiente

La construcción y elaboración del Plan Maestro Quinto Centenario fue liderado por la Administración Distrital, se resalta el apoyo de ONU-Hábitat y LKS Sociedad Cooperativa perteneciente al Grupo Empresarial Mondragón Corporación Cooperativa (España- País Vasco).

2.3.2. Proyectos estratégicos

Como resultado del proceso de participación y concertación con diferentes actores, se obtuvo la priorización de 25 proyectos estratégicos enmarcados en los ejes ambiental, social y económico. A continuación, se presentan los 25 proyectos estratégicos resultado del Plan Maestro Quinto Centenario:

Tabla 3 Proyectos estratégicos Plan Maestro 500 años

EJE	PROYECTO	SUBPROYECTO	
EJE 1 SOSTENIBILIDAD AMBIENTAL	SANEAMIENTO BASICO Y AGUA POTABLE	1	Aseguramiento del abastecimiento de agua: Estudio de nuevas fuentes, captación y tratamiento (potabilización) de agua (corto, medio y largo plazo).
		2	Implementación del Plan Maestro de Acueducto y alcantarillado en el área urbana y mejoramiento de Saneamiento Básico y del alcantarillado en los corregimientos y poblados rurales.

EJE	PROYECTO	SUBPROYECTO	
	FUENTES HIDRICAS Y DRENAJE URBANO	3	A. Mejoramiento integral de rondas hídricas: Manzanares, Gaira y otras secundarias. B. Creación de un Parque Lineal en torno a la recuperación del rio Manzanares integrándolo en la vida ciudadana
		4	Control de inundaciones y drenaje de aguas lluvias para la ciudad de Santa Marta. Mapa de vulnerabilidad, amenazas y riesgos. Diseño y construcción de un sistema de alcantarillado pluvial y estanques de marea.
	GESTIÓN DE RESIDUOS Y RECUPERACIÓN AMBIENTAL	5	Manejo integral de residuos sólidos urbanos
		6	6. Recuperación de parques naturales, playas y zonas de protección ambiental. A. Recuperación de la Playa de Santa Marta B. Actuación integral sobre el Cerro Ziruma y su entorno
EJE 2 SOSTENIBILIDAD ECONÓMICA	INFRAESTRUCTURA PARA LA COMPETITIVIDAD	7	Modernización y ampliación del aeropuerto internacional Simón Bolívar
		8	Aerópolis: Centro empresarial y de servicios logísticos en torno al aeropuerto
		9	Ampliación de la infraestructura y zonas logísticas del Puerto de Santa Marta. Habilitación del muelle y servicios anexos para atraque de cruceros y transporte de pasajeros. Modernización y habilitación de la vía férrea para transporte mixto de carga y pasajeros.
	DESARROLLO URBANO Y TURÍSTICO	10	Segunda fase de la rehabilitación del Centro histórico.
		11	Renovación urbana del entorno del Puerto (al amparo de su proyecto de ampliación, cfr. 9).
		12	Centro de Atención al Visitante (Ecoturismo y turismo rural en la Sierra Nevada).
		13	Corredor turístico de Pozos Colorados
		14	Parque temático (Culturas del Caribe, Mundo marino, Oceanográfico)
		15	Movilidad turística: (i) Construcción de muelles o embarcaderos turísticos para transporte entre bahías. (ii) Construcción de una red de teleféricos
	DESARROLLO AGRÍCOLA, ARTESANÍA Y COMERCIO	16	Desarrollo de proyectos agrarios
		17	Centro de fomento de artesanía
		18	Reordenación comercial: Mercado Público y Central de Abastos.

EJE	PROYECTO	SUBPROYECTO	
	MOVILIDAD SOSTENIBLE	19	Sistema Estratégico de Transporte Público – SETP y construcción de la nueva terminal de transporte interurbana
		20	Rehabilitación del sistema de transporte ferroviario para su uso urbano, conectando los sectores de expansión urbana, el aeropuerto y el centro histórico.
EJE 3 SOSTENIBILIDAD SOCIAL	ESCENARIOS DEPORTIVOS	21	Construcción del nuevo estadio de fútbol y la villa Bolivariana. Recuperación de escenarios deportivos en la Villa Olímpica (Juegos Bolivarianos 2017).
	CULTURA Y EDUCACIÓN	22	Fortalecimiento del capital humano. A. Plan integral de mejoramiento de los colegios y escuelas públicas urbanas y rurales. B. Creación de la Universidad Distrital Politécnica.
		23	Consolidación de la dimensión cultural del Distrito Centro cultural bolivariano (Quinta de San Pedro Alejandrino) Red de museos y centros culturales (articulación de los museos existentes y creación de museos del futbol y agroindustrial)
	INCLUSIÓN SOCIAL	24	Programa integral para el desarrollo social (red equidad-desarrollo y paz).
	VIVIENDA	25	Desarrollo urbano del área de expansión con proyectos de vivienda VIS y VIP.

2.4. Construcción indígena

La población indígena presente en la jurisdicción del Distrito es de 4.055 personas (Censo DANE, 2005), de los cuales 3.094 corresponde a población ubicada en el resguardo indígena (DANE, con corte a junio 30 de 2014).

Concertación
Cabildo Kogui-Malayo-Arhuaco

Actualizaciones censales realizadas por la Gobernación del Magdalena (2010) indican que la población indígena en Santa Marta es de aproximadamente 4.500 personas, lo que significa que representa el 1% del total de la población de la ciudad. Los indígenas

pertenecen a los pueblos Kogui, Arhuaco, Wiwa y Chimila. Los tres primeros tienen ubicada a la mayoría de su población en comunidades ubicadas dentro del Resguardo Kogui – Malayo – Arhuaco (2.643 personas según DANE, 2005). Los Chimilas poseen una comunidad que se ubica en la Vereda Puerto Mosquito, cerca del área urbana, y son 36 familias y 175 personas. Los pueblos Kogui y Wiwa hacen parte de la Organización Gonawindua Tayrona. Los Arhuacos poseen una organización independiente, La Confederación Indígena Tayrona, y los Chimilas poseen un fuerte vínculo con los Resguardos Chimila ubicados en el municipio de Sabanas de San Ángel, en el centro del departamento, de donde proceden[9].

Para la formulación del POT se concertó con representantes del cabildo Kogui-Malayo-Arhuaco desde la Administración Distrital, la participación de los indígenas como un ejercicio autónomo de los pueblos indígenas, en este sentido desde la visión ancestral de las comunidades indígenas de la Sierra Nevada de Santa Marta, se presentan los aportes desde un proceso de discusión interna entre las autoridades tradicionales y líderes indígenas del Resguardo Kogui-Malayo-Arhuaco, que incluye la visión y modelo ancestral territorial ante el Plan de Ordenamiento Territorial (POT) del Distrito de Santa Marta[10], territorio que compartes las etnias indígenas.

A continuación, se presenta una tabla que recoge los principales aportes de los indígenas en la formulación del POT:

9 Plan de Desarrollo del Distrito de Santa Marta 2016-2019: Unidos por el cambio, Santa Marta ciudad del Buen Vivir
10 Plan de ordenamiento territorio del Distrito de Santa Marta desde la visión ancestral de las comunidades indígenas de la SNSM. Septiembre 2015

Tabla 4 Propuesta POT indígena

PROPUESTA PARA EL POT DEL DISTRITO SANTA MARTA CON RELACIÓN AL RESGUARDO KOGUI-MALAYO-ARHUACO Y EL MODELO DE ORDENAMIENTO ANCESTRAL TERRITORIAL DE LA SIERRA NEVADA DE SANTA MARTA	
A continuación, se describe la propuesta para tener en cuenta en el distrito de Santa Marta para la formulación del POT, desde la política cultural territorial indígena que se encuentra cimentada en dos objetivos:	
OBJETIVO 1	**OBJETIVO 2**
Saneamiento, ampliación y consolidación del Resguardo Kogui-Malayo-Arhuaco	***Recuperación y protección de los espacios sagrados del territorio ancestral de la Sierra Nevada de Santa Marta.***
- Fortalecer el proceso de saneamiento de la zona de la Lengüeta para consolidación de la salida al mar del Resguardo. - Establecer la Política cultural sobre el turismo de la Sierra, como directriz para el manejo de Ciudad Perdida, Teyuna, y Parque Tayrona, Pueblito y otros espacios indígenas que son involucrados en la industria del turismo étnico o arqueológico. - Definición de una zona de amortiguación perimetral a la zona de ampliación del Resguardo Indígena y su reglamentación de uso en el distrito de Santa Marta (y demás municipios anexos). - Fortalecer ambiental, espiritual y materialmente el territorio del Resguardo.	- Inclusión de los espacios sagrados del territorio ancestral indígena como eje de la estructura ecológica principal del distrito de Santa Marta. - Proteger los espacios sagrados y sus conectividades que hacen parte de la Línea Negra dentro del distrito de Santa Marta. - Proteger y recuperar la estrella hídrica de San Lorenzo, su laguna y los nacimientos asociados. - Proteger y recuperar las desembocaduras, lagunas costeras, entre otros cuerpos de agua costeros, dentro del Distrito de Santa Marta. - Garantizar la protección de la cuenca del rio Guachaca por su valor ambiental y cultural. - Recuperación de las rondas de las cuencas del rio Piedras, Manzanares y Gaira como cuencas abastecedoras de agua de los asentamientos urbanos.

2.5. Consultoría Geografía Urbana

El proceso de participación ciudadana que se presenta para la revisión y ajuste del Plan de Ordenamiento del Distrito, parte de la recolección de los distintos ejercicios de ciudadanía desarrollados en el territorio, y los cuales se evidencian en el presente documento con los principales resultados; iniciando con el Plan Maestro Quinto Centenario, formulación del plan de

desarrollo del actual gobierno, convenios suscritos ente Onu-Habitat, Ecopetrol, Aecom, Fundación Pro Sierra Nevada de Santa Marta y Alcaldía Distrital, y el actual proceso de participación social.

Dado que los ejercicios de participación que antecedieron centraron sus esfuerzos en recoger la mayor cantidad de información posible de diferentes actores y sectores urbanos; durante el segundo semestre de 2018 la participación se centró en llegar hasta el sector rural y gremios económicos representativos de la ciudad, es así como se realizaron 20 jornadas de trabajo en zona rural donde participaron aproximadamente a 1000 personas.

Asistentes
1000

Alpes B

La Tagua - Calabazo

Guachaca - Don Diego

Bonda

Paralelo a las diferentes mesas de trabajo desarrolladas, se retomó el trabajo con el resguardo Kogui – Malayo – Arhuaco, donde el principal insumo fue el POT Indígena elaborados por ellos, documento que fue entregado a la Secretaría de Planeación Distrital; en este sentido y dado la nueva Resolución que reconoce un mayor número de puntos sagrados en la Sierra Nevada, en el POT que se presenta para aprobación se incluyeron aquellos con injerencia en el Distrito de Santa Marta, y se les da un tratamiento de acuerdo a los parámetros establecidos por los indígenas respetando lo que dicen las normas legales.

A solicitud de la comunidad de Taganga se realizaron las reuniones de trabajo del Plan de Ordenamiento Territorial en espacio abierto, utilizando para esto la Gallera con el ánimo de facilitar la participación de las personas que en ella habitan, sin límite de acceso a las mismas; en este sentido se realizaron dos jornadas de trabajo que contó con la participación de aproximadamente 230 personas durante el primer día que metodológicamente se realizó con mesas temáticas (3), para el segundo día participaron 50 personas distribuidas en las mesas mencionadas.

Taganga
270
Asistentes

Taganga

Taganga

Paralelo al trabajo comunitario se desarrollaron mesas de trabajo con gremios y sectores económicos del distrito, donde se llegó a 24 jornadas con 145 personas aproximadamente. A continuación, se presente el

Gremios y sectores
+ 145 Asistentes

resumen del trabajo, donde se priorizaron problemáticas para que sean incluidas en los programas y proyectos del POT.

Gerencia de proyectos de infraestructura

Agencia Nacional de Tierras y Unidad de Víctimas

FENALCO

Veolia

INDETUR

Grandes equipamientos

Como parte de la estrategia de participación y con el ánimo de recibir la mayor cantidad de aporte en la construcción de la revisión y ajuste del POT, se habilitó en la página de la alcaldía el siguiente link http://www.santamarta.gov.co/plan-de-ordenamiento-territorial para mantener informada a la comunidad y recibir observaciones.

Interfase de la página

"Este proceso se basa en las opciones y reflexiones de la comunidad, con enfoque diferencial e integrador, vinculante de lo urbano y rural, donde los diferentes actores son parte del proceso"

2.6. ECOPETROL, fundación PROSIERRA

Durante el año 2016 se socializó el resultado del proceso técnico de análisis urbano y de participación ciudadana en el marco de la revisión del POT del Distrito de Santa Marta, esto con el propósito de dar a conocer a la sociedad en general la modelación de los diferentes escenarios de desarrollo de la ciudad; se utilizaron muestras itinerantes en espacios cerrados y abiertos para llegar a la mayor cantidad de personas.

Tabla 5 Espacios de divulgación ECOPETROL- FUNDACIÓN PROSIERRA

ESPACIOS DE DIVULACIÓN	
TIPO DE ESPACIO	**LUGAR**
ESPACIOS CERRADOS	• Colegio Normal Superior María Auxiliadora • Liceo Samario • Mega Colegio de La Paz • Colegio Normal Superior San Pedro Alejandrino • Centro comercial Ocean Mall
ESPACIOS ABIERTOS	• Iglesia de Garagoa, se aprovechó este espacio en el desarrollo de los Diálogos del Buen Vivir programados por la Administración distrital como espacios de acercamiento entre el gobierno y la ciudadanía • Parque Simón Bolívar • Parque de Los Novios • Parque de La Equidad • Parque El Cundí

Figura 6 Material entregado en las socializaciones

A continuación, se relacionan alguno de los sectores en los que se realizaron las muestras itinerantes

Parque Simón Bolívar

Centro comercial ocean Mall

IED Normal San Pedro Alejandrino

IED Liceo Samario

Parque de los novios

Parque la Equidad

Parque el Cundí

El proceso de participación con gremios y líderes contempló el desarrollo de estrategias comunicativas que apuntaron a conocer los resultados del ejercicio de revisión y ajuste del POT, garantizando con esto enriquecer la percepción que tienen los ciudadanos y los gremios frente al desarrollo del territorio. Con gremios el trabajo se desarrolló con la Sociedad Colombiana de Arquitectos y CAMACOL; como resultado de este proceso se realizaron 10 jornadas con gremios, donde se priorizaron temas de trabajo en conjunto para definir la inclusión en el POT: i) Habilitación de suelo para proyectos nuevos, ii) Normas urbanas iii) Política pública de desarrollo sostenible, iv) Zonificación para liberación de alturas, v) Normativa, programas y proyectos, y vi) Vías y transporte.

Con representantes de las tres localidades se realizaron 3 jornadas de trabajo con el propósito de presentar los avances en la construcción del POT y recoger las principales inquietudes en el desarrollo de ciudad.

Sociedad colombiana de arquitectos

CAMACOL

Líderes comunales

En septiembre de 2016 se realizó el Foro Santa Marta Quinto Centenario, donde se ilustró el estado del arte del proceso de revisión ordinaria del POT de Santa Marta y las posiciones de los actores claves del proceso anteriormente mencionado. Se convocaron líderes de todos los sectores sociales y gremios económicos de la ciudad; se contó con la participación del Alcalde Dr. Rafael Martínez y ponentes como: Álvaro Randazzo, representante del Departamento Nacional de Planeación, Francisco Ruiz, funcionario de AECOM – Colombia, Ángela Penagos, Gerente de RIMISP (Fundación Latinoamericana para el desarrollo rural), Nicolás Galarza, representante para Colombia del programa de expansión urbana de la Universidad de New York y Francisco García Rentería, Secretario de Planeación del distrito de Santa Marta.

3. RESULTADOS

El resultado de cada uno de los procesos de participación y planificación mencionados en el capítulo anterior se encuentran consignados en el documento de Excel anexo: Matriz de participación Ciudadana.

Además de lo anterior, a continuación se relacionan los programas y proyectos del P.O.T. los cuales nacieron de la información recolectada en cada uno de los espacios de participación ciudadana y que mediante un análisis técnico se perfeccionaron convirtiéndose en el plan de acción a seguir para hacer de Santa Marta un territorio sostenible y consciente de los cambios ambientales que se han generado en las últimas décadas.

Tabla 6 Proyectos componente urbano POT 500. 2018-2030

COMPONENTE URBANO					
Dimensión	Línea	No.	Programas	No.	Proyectos
Ambiental	Ecosistemas estratégicos para la regulación y abastecimiento del agua	1	Implementación del sistema urbano de drenajes sostenibles	P1	Implementar el sistema urbano de drenajes articulado al sistema de escorrentías del pie de montaña en el sector de expansión
				P2	Implementar un sistema de pondajes y de canales de infiltración en el área urbana consolidada que se articule a los cuerpos de agua existentes. *Control de inundaciones y drenaje de aguas lluvias para la ciudad de Santa Marta.
		2	Recuperación la ronda hídrica de los cuerpos de agua en el sector urbano	P1	Recuperar las rondas hídricas del río Manzanares y Gaira, *mejoramiento integral de las rondas hídricas: Manzanares, Gaira y otras secundarias.
				P2	Recuperar la ronda hídrica de las quebradas: Mamarón, Ojo de Agua, Latuchi, el Limón, El ébano, Don Jaca y El Doctor.
		3	Programa 3. Implementar un sistema de pagos de servicios ambientales para la restauración y conservación de las quebradas: El Doctor, Don Jaca y el Limón	P1	Reforestación de la ronda hídrica de las quebradas: Mojada, Seca, El Doctor, El Ébano, Latuchi, El Limón, Ojo de Agua, Mamarón, Don Jaca, Tamacá
	Ecosistemas Estratégicos para la Mitigación del	4	Conservar el bosque seco de los cerros urbanos y de los parques ecológicos distritales: Dumbira, Bondigua y Paz Verde	P1	Restauración y conservación del bosque seco Ziruma
				P2	Construcción de un sendero urbano de borde en el cerro La Llorona y Ziruma

COMPONENTE URBANO					
Dimensión	Línea	No.	Programas	No.	Proyectos
	Cambio Climático o EEMCC			**P3**	Construcción de senderos urbanos de borde a través de planes parciales en el parque Paz Verde entre Santa Helena y la quebrada El Doctor
				P4	Construcción de un sendero urbano en el parque Dumbira entre playa Grande-Taganga-Pescaito
		5	Conectar el bosque seco en zonas degradadas o deforestadas	**P1**	Conectar y restaurar el bosque seco en las áreas circundantes a Bonda, el parque Bondigua y el Parque NN Tayrona.
				P2	Conectar y restaurar el bosque seco entre el parque Paz Verde y el sector de Bonda
				P3	Conectar y restaurar el bosque seco entre el parque Paz Verde, los cerros de Gaira, la Llorona y Ziruma con el Mar
		6	Conservar, recuperar y conectar el sistema de lagunas y humedales de Pozos Colorados	**--**	--
		7	Conectividad entre parques urbanos de borde, playas, cerros y cuerpos de agua	**P1**	Restauración y conexión del bosque seco de los cerros Ziruma, La llorona y los parques urbanos Bondigua, Dumbira y Paz Verde
				P2	Restauración, recuperación conector sierra mar Bonda-manzanares-Ziruma-playa
				P3	Restauración, recuperación conector sierra-mar Puerto Mosquito-Bellavista-Gaira-Salguero.
		8	Conectores urbanos	**P1**	Conector urbano Cerro Gaira-Gaira Ziruma-Manzanares - Carrera 19-Parque Dumbira
				P2	Conector urbano Ziruma-Carrera 5ta-Dumbira-Taganga.

COMPONENTE URBANO					
Dimensión	Línea	No.	Programas	No.	Proyectos
				P3	Conector urbano Paz Verde-Cerro Gaira-Pozos Colorados.
				P4	Conector urbano Bonda-Manzanares-Garagoa-Timayui-Bondigua.
	Ecosistemas Estratégicos Marino Costeros – EEMC-	9	Conservar el sistema de corales de Inca Inca - Playa Blanca y el Pozón	**P1**	Regulación de la actividad turística sobre el sector de Inca Inca.-Playa Blanca y El Pozón
				P2	Siembra de guarderías de coral los sectores de Inca Inca-Playa Blanca y el Pozón
		10	Conservar el sistema de corales de la bahía de Taganga desde Punta Betín hasta el límite del parque Tayrona	**P1**	Crear proyectos productivos amigables con la barrera de coral en el sector de Taganga con los pescadores
				P2	Crear proyectos productivos amigables con la barrera de coral con la actividad turística en la Bahía de Taganga
	Gestión del Riesgo	11	Estructuración de un plan de reubicación de población y bienes vulnerables	**P1**	Reubicación de población asentada en la ronda del río Manzanares
		12	Estructuración de la red de drenajes y su articulación con el sistema urbano de drenajes sostenibles	**P1**	--
Social	**Servicios Públicos**	13	Ampliar la captación del sistema de agua potables	**P1**	Captación de agua en los ríos Toribio y Córdoba para ampliar la red de abastecimiento en el área urbana
				P2	Captación de agua en el río Magdalena para ampliar la red de abastecimiento en el área urbana
		14	Ampliar, mejorar, conectar y regular la red de abastecimiento del área urbana	**P1**	Ampliar la red de abastecimiento de agua a los barrios periféricos del área urbana. *SANEAMIENTO BÁSICO Y AGUA POTABLE Implementación del plan maestro de acueducto y alcantarillado en el área urbana *FUENTES HIDRICAS Y DRENAJE

COMPONENTE URBANO					
Dimensión	Línea	No.	Programas	No.	Proyectos
					URBANO Plan de alcantarillado pluvial periféricos del área urbana
				P2	Conectar todo el sistema de acueducto y pozos para tener una única red
		15	Ampliar, mejorar la red de alcantarillado de aguas negras	**P1**	--
	Desarrollo Orientado al Transporte Sustentable – DOTS	16	Cualificar y construir redes peatonales de las vías existentes y pacificar una red peatonal segura que conecte las zonas de interés turístico, las áreas urbanas con las redes de transporte público	**P1**	Mejorar 100 km lineales de andenes en las redes principales de la ciudad
				P2	Construir 80 km lineales de redes peatonales en las vías que dan acceso a los barrios y articulación el sistema de espacio público
				P3	Pacificar 50 km lineales de vías vehiculares para uso peatonal
		17	Construir la red de carriles bici	**P1**	Construir 30 km de carriles bici conectando las áreas residenciales con los equipamientos educativos y recreativos
				P2	Adaptar 50 km de vías existente a carriles bici
		18	Crear una red de equipamientos y espacio público que garantice la accesibilidad peatonal y en bicicleta	**P1**	Crear una red local y accesible básica de equipamientos de bienestar (Salones comunales, centros de referenciación, guarderías), educación (Preescolar, primaria, media y bachillerato), recreación (espacios deportivos) y espacio público que estén en el ámbito del caminar y pedalear

COMPONENTE URBANO					
Dimensión	Línea	No.	Programas	No.	Proyectos
				P2	Crear una red de equipamientos de salud(Puestos de salud, hospitales y clínicas), educativos (Educación técnica, tecnológica y universitaria), Reacción inmediata, abastecimiento, funerarios, religiosos, administrativos, seguridad y de servicios públicos que estén en el ámbito de la intermodalidad del servicios de transporte público
				P3	Mejorar el indicador de espacio público a 3 m2 de espacio público por habitante con la construcción de una red local y un sistema de parques urbanos
		19	Compactar la ciudad a través de la mezcla de actividades	**P1**	Crear una norma urbana que incentive la mezcla de usos en las vías de acceso a los barrios
		20	Hacer el transporte urbano multimodal: redes peatonales, redes de carriles bici, redes de buses, redes de tren ligero, redes de transporte particular, redes de transporte de carga.	**P1**	Diversificar modos de transporte público con la adaptación de la línea férrea actual a un tren Ligero en una extensión de 28 km lineales. * SETP interconectado a Tren Ligero. *Rehabilitación del sistema de transporte ferroviario para su uso urbano, conectando los sectores de expansión urbana, el aeropuerto y el centro histórico. *Nueva terminal de transporte interurbano
		21	Crear condiciones de confort climático para estimular el tránsito peatonal y de biciusuarios	**P1**	Sembrar 11.000 árboles en las redes peatonales y carriles bici para crear condiciones de confort climático
				P2	Crear una norma urbana que permita la construcción de andenes protegidos por aleros
		22	Conectar las áreas fragmentadas a través de redes peatonales, de biciusuarios, transporte público y transporte privado	**P1**	Pavimentar 300 km de redes viales

COMPONENTE URBANO					
Dimensión	Línea	No.	Programas	No.	Proyectos
	Vivienda	23	Disminuir el déficit de vivienda cuantitativo través de la construcción de vivienda de interés prioritario y social	**P1**	Construir 15000 soluciones de vivienda de interés prioritario
		24	Mejorar las condiciones de habitabilidad de los hogares	**P1**	Construir 10.000 mejoramientos de vivienda en áreas vulnerables (Construcciones con materiales no resistentes)
		25	Reubicar las familias ubicadas sobre suelo en condición de riesgo, ubicados en infraestructuras públicas y en zonas de protección ambiental	**P1**	Construir 6.500 unidades de vivienda para reubicación de familias en áreas en condición de riesgo
				P2	Construir 3.000 unidades de vivienda para reubicar familias ubicados sobre infraestructura pública
				P3	Construir 4.500 unidades de vivienda para reubicar familias en zonas de protección
	Patrimonio Material e inmaterial	26	Formulación de instrumentos de planificación y gestión urbana en el centro histórico, conjuntos patrimoniales e inmuebles aislados	**P1**	Manejo y protección del centro histórico para Reactivación incluyente del centro histórico
				P2	Manejo y protección del conjunto urbano de Pescaito
				P3	Manejo y protección del conjunto urbano de Gaira
				P4	Manejo y protección del conjunto urbano de la Av libertador
				P5	Manejo y protección del conjunto urbano del Prado
				P6	Manejo y protección de los bienes aislados
				P7	Articulación y creación de una red peatonal y de carriles bici que articule los conjuntos de protección

COMPONENTE URBANO					
Dimensión	Línea	No.	Programas	No.	Proyectos
		27	Protección de las estructuras sociales que garantizan la conservación del patrimonio inmaterial	**P1**	Construcción de un nodo cultural
				P2	Creación de un sistema de capacitación sobre temas urbanos para líderes comunitarios, para prevenir procesos de gentrificación
				P3	Protección de las estructuras sociales urbanas de Gaira y Taganga
				P4	Consolidación de la dimensión cultural del Distrito: Red de museos y Centro Cultural Bolivariano
Productiva	**Turismo**	28	Mejorar la infraestructura urbana	**P1**	Crear 20 km de malecones en las vías de borde de playa
				P2	Crear un sistema de alamedas o bulevares peatonales de 30 Km de longitud en las zonas de interés turístico para articular, playas, puertos, teleférico y servicios complementarios a la actividad turística
		29	Mejorar y dar valor a los atractivos turísticos	**P1**	Dotar y urbanizar 10 km de playa con servicios para los bañistas: duchas, baños, torres salvavidas y comercio
				P2	Crear senderos peatonales amigables con el bosque seco que unan las playas del Rodadero, Inca Inca, Playa Blanca y el Pozón

COMPONENTE URBANO					
Dimensión	Línea	No.	Programas	No.	Proyectos
				P3	Crear un senderos peatonales amigables con el bosque seco que unan las playas de Salguero y Punta Tortuga
				P4	Restaurar el fuerte de San Fernando y conectarlo a la playa de Los Cocos y el centro histórico
		30	Crear las condiciones de accesibilidad a servicios públicos, estructura urbana de calidad para la construcción de grandes hoteles con centros de convenciones para más de 6000 mil personas	**P1**	Crear un sistema de estímulos para la construcción de grandes hoteles
		31	Crear un sistema de puertos en las zonas de interés turístico de playas	**P1**	Construir 6 puertos marítimos asociados a playas e infraestructura de transport
		32	Construir un sistema de movilidad que permita integrar las zonas de interés turístico de Pozos Colorados, Salguero y Rodadero y el centro histórico sobre los cerros de Gaira, Ziruma y la Llorona	**P1**	Construir 10 km lineales de teleférico que una la zona de interés turístico del Rodadero y la zona de interés turístico del centro histórico y los Cocos
		33	Generar las condiciones para la implantación de escenarios de eventos culturales que fortalezcan la oferta cultural y amplíen los servicios de las zonas de interés turístico	**P1**	Proyecto de Pozos Colorados
	Logística y Portuaria	34	Crear un sistema de movilidad y conexión entre el tren de carga, el aeropuerto, le puerto y las zonas	**P1**	Construir la línea férrea del tren de carga entre Ciénaga y el Puerto Seco a través de la vía Alterna. *Variante ferroviaria de acceso al puerto

COMPONENTE URBANO					
Dimensión	Línea	No.	Programas	No.	Proyectos
			industriales que fortalezca la cadena productiva y logística	**P2**	Construir la doble calzada de la vía alterna entre la intersección de la Troncal del Caribe y el Cruce de Mamatoco
				P3	Construir estaciones de carga y descargue asociadas a las zonas francas, áreas industriales y abasto distrital. *Ampliación de las infraestructuras logísticas portuarias
				P4	Construir un puerto seco que posibilite el intercambio de mercancía con el Puerto Marítimo, y el Aeropuerto ubicado en la estación terminal del tren de carga
				P5	INFRAESTRUCTURAS PARA LA COMPETITIVIDAD. a. Aerópolis b. Habilitación de muelle de cruceros
				P6	Construir un sistema vial que conecte las zonas industriales del a alterna y la troncal de manera eficiente, a la vez que conecte el tren de carga con el sistema
	Agrícola, pecuaria, pesquera y agroindustria	35	Construir una central de abasto y un centro de transformación de productos agroindustriales	**P1**	Construir una central de abasto para el Distrito asociado a un centro de transformación de productos agropecuarios (también es un proyecto del Plan 5o Centenario)
		36	Construir una red de mercados públicos zonales	**P1**	Construir los mercados públicos zonales de: - Parque del Manantial - De Gaira - Mamatoco - Parque de Curinca - Garagoa - Bastidas - Bonda - Taganga
				P2	Construir los mercados públicos de pescado de: - Taganga -Los Cocos - Rodadero - Pozos Colorados

Tabla 7 Proyectos componente rural POT 500. 2018-2030

COMPONENTE RURAL					
Dimensión	**Línea**	**No.**	**Programas**	**No.**	**Proyectos**
Ambiental	Ecosistemas Estratégicos Para la Regulación y Abastecimiento del Agua	37	Implementar un sistema de pagos de servicios ambientales para la recuperación de las rondas hídricas de los ríos: Gaira, Manzanares, Piedras, Mendihuaca, Buritaca, Guachaca, Don Diego y las rondas hídricas de las cuencas abastecedoras	P1	Reforestación ronda hídrica de los ríos: Gaira, Manzanares, Piedras ,Mendihuaca, Buritaca, Guachaca, Don Diego
		38	Adquirir y reforestar los predios de las cuencas de orden cero	P1	Adquisición predial de las cuencas de orden cero (Estrella Hídrica de San Lorenzo)
	Ecosistemas Estratégicos Para la Conservación de la Biodiversidad	39	Conectar los ecosistemas en áreas degradadas a través de cultivos propicios para el tránsito de especies animales, y a la vez estimular la producción agrícola en el suelo rural	P1	Conectar las áreas del corredor de vida silvestre (conservación)
				P2	Restaurar los corredores de vida silvestre
		40	Restaurar áreas degradadas con la reforestación de especies nativas en zonas de vital importancia para devolver a los ecosistemas la sostenibilidad, complementariedad y valores ecosistémicos	P1	Reconectar la comunicación sierra Mar a través de los corredores de vida silvestre, jaguar, rondas hídricas y bosque seco
	Ecosistemas Estratégicos Para la Mitigación del Cambio Climático	41	Definir las rondas hídricas del sistema de humedales y lagunas costeros	P1	Desarrollar un estudio ambiental del estado de las lagunas y humedales costeros para definir las áreas de restauración de los mismos, al igual que las rondas hídricas para las 679,3 has de humedales y lagunas costeras
		42	Recuperar las áreas a restauras del	P1	Restauración Bosque Seco

COMPONENTE RURAL					
Dimensión	**Línea**	**No.**	**Programas**	**No.**	**Proyectos**
			ecosistema de bosque seco		
	Ecosistemas Estratégicos Marino - Costeros	43	Conservar el sistema de playas entre los ríos Piedras y Don Diego	**P1**	Garantizar la continuidad del sistema de playas entre Río Piedras y Don Diego
		44	Regular las actividades productivas en el sistema de lagunas y humedales	**P1**	Recuperar las áreas urbanizadas en las rondas de los ríos: Piedras, Buritaca, Guachaca y Don Diego
		45	Definir las áreas de pesca artesanal	**P1**	Conservación de los ecosistemas marinos a través de la conservación de prácticas de pesca artesanal entre los ríos Piedras y Don Diego
		46	Conservar, restaurar y regular las áreas de pastos marinos y mangles	**P1**	Conservar las áreas de pastos marinos entre el río Piedras y Don Diego
				P2	Conservar las áreas de mangle en la desembocadura de los ríos Piedras, Buritaca, Guachaca y Don Diego y en los sistemas de lagunas y humedales
	Ecosistemas Estratégicos Para la Autonomía y Seguridad Alimentaria	47	Transición de agroindustria de monocultivos en las áreas comprendidas entre Río Piedras y Don Diego para los próximos 20 años	**P1**	Diseñar y estructurar con los productores de banano de la zonas comprendida entre río Piedras y Don Diego un sistema de manejo de cultivos que permita armonizar la actividad agroindustrial con el turismo y la conexión ecológica entre la Sierra y el Mar.
				P2	Establecer conectividad ecológica a través de monocultivos en las áreas industriales entre Río Piedras y Don Diego
		48	Implementar un sistema de cadenas productivas que haga más eficiente la producción y comercialización de productos agrícolas	**P1**	Diseñar un sistema productivo asociados a la infraestructura actual que permita ser eficiente en la producción y comercialización de productos
	Gestión del riesgo	49	Reubicar la población de zonas donde existe la	**P1**	Reubicación de población e infraestructura expuesta en los

COMPONENTE RURAL					
Dimensión	**Línea**	**No.**	**Programas**	**No.**	**Proyectos**
			amenaza de avenidas torrenciales		centros poblados de Guachaca y Don Diego
		50	Mitigar la amenaza por inundación en los centros poblados de Guachaca y Buritaca	**P1**	Medidas de mitigación de la infraestructura existente a través de obras de bioingeniería, drenajes que promuevan la conectividad hidráulica, rellenos y/o sistemas palafíticos o aterrados
				P2	Medidas de regulación para la construcción de infraestructura nueva adaptada, obras de mitigación basada en ecosistemas y bioingeniería
				P3	Desarrollo de un Sistema de Alertas Tempranas para procesos de inundación lenta y súbita en las cuencas de los ríos Buritaca, Don Diego y Guachaca
SOCIAL	**Servicios públicos**	51	Construir acueductos en la microcuencas de los ríos Piedras, Buritaca, Guachaca, Don Diego y en el sector de Minca	**P1**	Construir acueductos veredales en las Microcuencas de los ríos Piedras, Guachaca, Buritaca y Don Diego para abastecer los centros poblados y las áreas
		52	Construir sistemas alternativos de tratamiento de aguas residuales amigables con el medio ambiente en los centros poblados	**P1**	Construir 9 sistemas alternativos de tratamiento de aguas residuales para los centros poblados de Minca, Calabazo, la Revuelta, Guachaca, Guacoche, Buritaca, Perico Aguado, Don Diego, Marquetalia
				P2	Mejoramiento de saneamiento básico y del alcantarillado en los corregimientos y centros poblados
				P3	Construcción del sistema de acueducto y alcantarillado del Corregimiento de Minca
		53	Modificar el abastecimiento de energía eléctrica a energía solar para el alumbrado público en los centros poblados	**P1**	Mejorar y ampliar las redes de abastecimiento hasta llegar al 100% de la cobertura

COMPONENTE RURAL					
Dimensión	**Línea**	**No.**	**Programas**	**No.**	**Proyectos**
	Desarrollo Orientado al Transporte Sustentable - DOTS	54	Construir redes peatonales en los centros poblados entorno a los equipamientos públicos	**P1**	Construir 50 km de vías peatonales en los centros poblados
		55	Crear un carril bici sobre la vía Troncal que interconecte los centros poblados con la ciudad	**P1**	Construir 100km de Carril bici entre Bonda y Palomino
		56	Construir, mejorar las condiciones de los anillos viales	**P1**	--
		57	Crear una red de equipamientos locales de educación y recreativos en los centros poblados	**P1**	Ampliar y mejorar la red de equipamientos educativos
		58	Crear una red de espacios públicos asociada a la red de equipamientos recreativos	**P1**	Ampliar y mejorar la red de equipamientos recreativos
		59	Crear una red de equipamientos locales de salud en los centros poblados	**P1**	Ampliar y mejorar la red de equipamientos de salud
		60	Generar condiciones climáticas en las redes no motorizadas de los centros poblados y la comunicación con la ciudad	**P1** **P2**	Sembrar 4000 árboles en la ciclo ruta entre Bonda y Palomino que interconecta los centros poblados y las zonas de interés turístico Sembrar 1500 árboles en las redes peatonales de los centros poblados
	Vivienda	61	Disminuir el déficit de vivienda cuantitativo través de la	**P1**	Construir 5000 unidades de vivienda de interés prioritario y social en los centros poblados

COMPONENTE RURAL					
Dimensión	**Línea**	**No.**	**Programas**	**No.**	**Proyectos**
			construcción de vivienda campesina	**P2**	Construir 3000 unidades de vivienda campesina en las áreas rurales
		62	Mejorar las condiciones de habitabilidad de las viviendas campesinas y viviendas de los centros poblados	**P1**	Construir 1000 mejoramientos de vivienda campesina
				P2	Construir 3700 mejoramientos de vivienda en centros poblados
		63	Reubicar las familias ubicadas sobre suelo en condición de riesgo y en zonas de protección ambiental	**P1**	Construir 400 unidades de vivienda para reubicación de familias en áreas en condición de riesgo rural
				P2	Construir 200 viviendas para la reubicación de familias en áreas en condición de riesgo en centros poblados
	Patrimonio Material e Inmaterial	64	Conservar los Sitios Sagrados	**P1**	Articular los sitios sagrados a los corredores de vida salvaje y articularlos con la sierra y el Mar para crear continuidad
		65	Conservar el Sistema de urbanización con valor arqueológico de los pueblos indígenas	**P2**	Construir un sistema ambiental que proteja el conjunto de áreas de conservación arqueológica
		66	Conservar y gestionar el Paisaje cafetero de La Sierra	**P1**	Conservar el paisaje cafetero de la Sierra
				P2	DESARROLLO AGRÍCOLA, ARTESANÍA Y COMERCIO Centro de fomento de artesanía

COMPONENTE RURAL					
Dimensión	**Línea**	**No.**	**Programas**	**No.**	**Proyectos**
Productiva	**Turismo**	67	Poner en valor los atractivos turísticos de la zona de interés turístico de Minca	**P1**	Crear condiciones de accesibilidad, dotar de servicios básicos como baños, cafeterías los atractivos turísticos de: Pozo Azul y Cascadas de Marinca
				P2	Conectar Minca a través de corredores peatonales señalizados para contemplar el paisaje y avistamiento de aves con los siguientes atractivos turísticos: - La victoria - La Cuchilla de San Lorenzo - Tigrera - Paso del Mango - Ciénaga
		68	Poner en valor la zona de interés turístico de Paso del Mango	**P1**	Crear condiciones de accesibilidad y señalización entre Bonda y Paso del Mango
				P2	Conectar Paso del Mago con Minca a través de un camino peatonal para disfrute del paisaje y avistamiento de aves
		69	Poner en valor la zona de interés turística comprendida entre la desembocadura del Río Piedras, Mendihuaca y Guachaca	**P1**	Conectar las playas como eje de comunicación sur - norte con 10Km de senderos peatonales señalizados
				P2	Crear condiciones de accesibilidad desde la troncal hacia la playa paralelo a los ríos y con una distancia no mayor a un kilómetro lineal entre accesos
		70	Poner en valor la zona de interés turística comprendida entre la desembocadura del río Guachaca, hasta el río Buritaca	**P1**	Contactar las playas como eje de comunicación sur -norte con 8 km lineales de recorridos señalizados y amigables con el medio ambiente
				P2	Crear condiciones de accesibilidad desde la troncal hacia la playa paralelo a los ríos y con una distancia no mayor a un kilómetro lineal entre accesos
				P3	Mejorar las condiciones de accesibilidad del centro poblado Buritaca
		71	Poner en valor la zona de interés turístico comprendida entre la desembocadura del río Buritaca y Don Diego	**P1**	Contactar las playas como eje de comunicación sur -norte con 8 km lineales de recorridos señalizados y amigables con el medio ambiente

COMPONENTE RURAL					
Dimensión	**Línea**	**No.**	**Programas**	**No.**	**Proyectos**
				P2	Crear condiciones de accesibilidad desde la troncal hacia la playa paralelo a los ríos y con una distancia no mayor a un kilómetro lineal entre accesos
		72	Desarrollo urbano y turístico Plan Maestro 500 años	**P1**	DESARROLLO URBANO Y TURÍSTICO Centro de atención a visitantes (ecoturismo y turismo rural en la Sierra Nevada)
	Agrícola, Pecuaria, Pesquera y Agroindustria	73	PDET: Pilar Infraestructura y Adecuación de Tierras	**P1**	Construcción, adecuación, mejoramiento de vías, puentes y muelle: Territorio veredal de Santa Marta
				P2	Centro de acopio, canales de distribución y asistencia técnica: Diseño y construcción de centros de acopio con plantas de procesamiento y refrigeración ubicados en Bonda, Taganga, Minca y Guachaca
				P3	Redes eléctricas y conectividad: ampliación redes eléctricas instalación antenas y plantas solares mejoramiento cobertura y ampliación internet
		74	PDET: Pilar Reactivación Económica y Producción Agropecuaria	**P1**	Construcción centros de acopio, distritos de riego planta de procesamiento de pescado:Construcción de 6 centros comunitarios de acopio multiactivos, equipados con última tecnología y vehículo en las veredas (puerto nuevo, Minca y tagua satélite, Bonda, san isidro de la sierra, mosquito).Construcción de distritos de riego a nivel regional con protección a las cuencas hídricas.Construcción de sala de procesamiento y mercadeo de pescado en Taganga y zonas de pesca del corregimiento de Guachaca.

COMPONENTE RURAL					
Dimensión	**Línea**	**No.**	**Programas**	**No.**	**Proyectos**
		75	PDET: Pilar Salud rural	**P1**	Infraestructura de centros de atención en salud rural
		76	PDET: Pilar Vivienda Rural, Agua Potable y Saneamiento Básico Rural	**P1**	Tratamiento de residuos sólidos
				P2	Programa de abastecimiento de agua potable
				P3	Mejoramiento de vivienda
				P4	DESARROLLO AGRÍCOLA, ARTESANÍA Y COMERCIO Desarrollo de proyectos agrarios

4. EVIDENCIAS

A continuación se relacionan los listados de asistencia del proceso de participación

ASISTENCIA A LOS ESPACIOS DE PARTICIPACIÓN

SANTA MARTA
SIGUE CAMBIANDO

ALCALDÍA DISTRITAL DE SANTA MARTA
SECRETARÍA DE PLANEACIÓN DISTRITAL
FORMATO DE ASISTENCIA

FECHA: [illegible]/18 HORA:
ENTIDAD: ALCALDIA DE SANTA MARTA – SECRETARIA DE PLANEACION.

CIUDAD DEL BUEN VIVIR
ALCALDÍA DE SANTA MARTA

OBJETO REUNIÓN: [illegible]

	NOMBRE COMPLETO	ENTIDAD	TELEFONO	E-MAIL	FIRMA
1	Carlos Berrio .C	Opinión Caribe	302 751 48 04	calbinie77@gmail.com	
2	Amaury De la cruz	Opinión Caribe	322 819 58 52	amaury.delacruz@gmail.com	
3	Maria José Duran T.	Sec. Planeación	3017899290	mariajoduran@hotmail.com	
4	ANDRÉS SERRANO	CEO – URB.	3173662853	andres.serrano@gmail.com	
5	Andri Rodriguez	"	3106979448	andrirodriguezg@gmail.com	
6	Yahira E. Alvarez Montoya	Fuego Stereo	3157554707	yahiralvarezm@gmail.com	
7	Amaury Vidal H.	El Informador	3103708062	distrito@elinformador.com.co	
8	Elvira E. Velásquez C.	Notivaribe, Hoy Jueves al día y día	3002742168.15	elvecra630@hotmail.com	
9	Eduardo Ponto	Alcaldía	3001600 6172	eduardo.ponto@alcaldiasm.gov.co	
10					
11					
12					
13					
14					

SANTA MARTA
SIGUE CAMBIANDO

ALCALDÍA DISTRITAL DE SANTA MARTA
SECRETARÍA DE PLANEACIÓN DISTRITAL
FORMATO DE ASISTENCIA

FECHA: 14 SEP. 2018 HORA:
ENTIDAD: FEDERACIÓN COLOMB. DE CAFICULTORES.

CIUDAD DEL BUEN VIVIR
ALCALDÍA DE SANTA MARTA

OBJETO REUNIÓN:

	NOMBRE COMPLETO	ENTIDAD	TELEFONO	E-MAIL	FIRMA
1	Jose D. Trillos. Sanchez	Comite de cafeteros	300 6960131		Jose Trillos.
2	José Guerrero Hernández	Comité cafe	3203474164		
3	José Trillos	Alcalde DPT	3203773970	jositrepes@cafedecolombia.com	
4	Jose Pinto Pelez	comite	3203270606		
5	Alvaro Sanjuan B	comite departamental	3203778357		Alvaro Sanjuan
6	ANDRÉS SERRANO	CEO – URB.	3173662853	andres.serrano@gmail.com	ANDRÉS SERRANO
7					
8					
9					
10					
11					
12					
13					
14					

ASISTENCIA A LOS ESPACIOS DE PARTICIPACIÓN

SANTA MARTA
SIGUE CAMBIANDO

ALCALDÍA DISTRITAL DE SANTA MARTA
SECRETARÍA DE PLANEACIÓN DISTRITAL
FORMATO DE ASISTENCIA

FECHA: Sept. 12 2018 HORA: 9:00 am
ENTIDAD: Casa Indígena Tayrona: POT.

CIUDAD DEL BUEN VIVIR
ALCALDÍA DE SANTA MARTA

OBJETO REUNIÓN:

	NOMBRE COMPLETO	ENTIDAD	TELEFONO	E-MAIL	FIRMA
1	Albeni Lucia Caramillo	PNN Tayrona. Monitoreo	3112191840	coordinador.planmoesta@parquesnacionales.gov.co	
2	Luis Noriega	OGT. RKMA	3127652512	luisz7711@outlook.com	
3	Mauricio Zambrano	OGT RKMA	3174569548	Lider	Mauricio Zambrano
4	Jenny Nieve Dangelis	OGT RKMA	3106122540	lider	
5	Narciso Conchacala M.	O.G.T. RKMA	3225408560	NarcisoConchacala@gmail	
6	Jorge Nevita Coronado	RKMA (OGT)	3229000703	Jnuvita@yahoo.com	
7	José María Conchacala	R.K.M.A-OGT	3203523112	Jmconcazo@hotmail.com	José María
8	Antonio Coronado S.	RKMA OGT	3145692785		Antonio Coronado S.
9	ANDRES SERRANO	GEO-URB	3173662853	andres.serrano@gmail.com	ANDRES SERRANO
10	JEFERSON ROSAS NIETO	PNN TAYRONA	4211732	[illegible]	
11	Jorge Enrique Giulio Daboso	RKM.A-OGT	7017090714	Jeglulio.k@gmail.com	
12	Yanelia Mestre	RKMA-OGT	3174221744	ymestre@hotmail.com	Yanelia Mestre
13	Juan [illegible]	Gorkushe	3205335176		
14	David Gil M.	Gorkushe	323.483-8874	[illegible]	David Gil M

SANTA MARTA
SIGUE CAMBIANDO

ALCALDÍA DIS TAL DE SANTA MARTA
SECRETARÍA DE PLANEACIÓN DISTRITAL
FORMATO DE ASISTENCIA

FECHA: 7 SEP. DE 2018 HORA: 4:30 P.m
ENTIDAD: SECTOR BANANERO

CIUDAD DEL BUEN VIVIR
ALCALDÍA DE SANTA MARTA

OBJETO REUNIÓN:

	NOMBRE COMPLETO	ENTIDAD	TELEFONO	E-MAIL	FIRMA
1	Dana Marcela Jorges	CI MANASANAS		dtorjo@hotmail.com	
2	ANDRES SERRANO	GEO.URB.	3173662853	andresserrano@gmail.com	ANDRES SERRANO
3	Fabián Díaz	Secretaría Distrital de Planeación	3208291942	fabettodiaz@yahoo.es	
4					
5					
6					
7					
8					
9					
10					
11					
12					
13					
14					

ASISTENCIA A LOS ESPACIOS DE PARTICIPACIÓN

SANTA MARTA
SIGUE CAMBIANDO

ALCALDÍA DISTRITAL DE SANTA MARTA
SECRETARÍA DE PLANEACIÓN DISTRITAL
FORMATO DE ASISTENCIA

FECHA: 7 de sep. 2018 HORA: 2:46
ENTIDAD: FEDERACIÓN NAC. DE CAFETEROS – MAG.

CIUDAD DEL BUEN VIVIR
ALCALDÍA DE SANTA MARTA

OBJETO REUNIÓN: Socialización Propuesta P.O.T

	NOMBRE COMPLETO	ENTIDAD	TELEFONO	E-MAIL	FIRMA
1	Roberto Parra S.	FNC - Comité Magdalena	311-4130492	jose.parra@cafedecolombia.com.co	
2	ANDRÉS SERRANO	[illegible]	3173662853	andresserrano@gmail.com	
3	LISSY DELGADO LANDIS	GEOGRAFÍA URBANA	3173770582	lissyd_16@hotmail.com	
4					
5					
6					
7					
8					
9					
10					
11					
12					
13					
14					

SANTA MARTA
SIGUE CAMBIANDO

ALCALDÍA DISTRITAL DE SANTA MARTA
SECRETARÍA DE PLANEACIÓN DISTRITAL
FORMATO DE ASISTENCIA

FECHA: SEP. 06 de 2018 HORA: 11:17
ENTIDAD: Pescadores.

CIUDAD DEL BUEN VIVIR
ALCALDÍA DE SANTA MARTA

OBJETO REUNIÓN: Socialización Plan de Ordenamiento Territorial de Santa Marta.

	NOMBRE COMPLETO	ENTIDAD	TELEFONO	E-MAIL	FIRMA
1	Jorge L. Fableth H	ASOPESALG	3016150321	ASOPESALG@gmail.com	
2	Luis Magín Matos M.	ASPOTAG	3012619631	luismaginmatos@g.mail.com	
3	Yesenia Daza Santiago	ASOPLAM	3017890411	ASOPLAM@hotmail.com	
4	Carlos Herrera Rodríguez	Aspesamaco	3128522447	carlosmarel@hotmail.com	
5	Astol Cortés Bonetta	Independiente	3105044566	astolcc@hotmail.com	
6	Carlos A. Manjarres A.	ASOPEPTAY	3192216359	asopeptay.asoc@gmail.com	
7	Samuel E. Perez Mora	Copersamendi	3122178025	samuel.perez.bsf@[illegible]	
8	Lith aurora Elis patemina	ADIMUJER	3176747184	adimujer06@hotmail.com	
9	Jairon Gutierrez Fradel	Desarrollo Rural	3166086795		
10					
11					
12					
13					
14					

ASISTENCIA A LOS ESPACIOS DE PARTICIPACIÓN

SANTA MARTA
SIGUE CAMBIANDO

ALCALDÍA DISTRITAL DE SANTA MARTA
SECRETARÍA DE PLANEACIÓN DISTRITAL
FORMATO DE ASISTENCIA

FECHA: 6/9/2018 HORA: 8:30 a.m.
ENTIDAD: Presentación del modelo y estructura del POT.

CIUDAD DEL BUEN VIVIR
ALCALDÍA DE SANTA MARTA

OBJETO REUNIÓN: POT Participativo – Gremios e Universidades

	NOMBRE COMPLETO	ENTIDAD	TELEFONO	E-MAIL	FIRMA
1	Fabricio Vivas	Ecopetrol	3208114156	fabricio.vivas@ecopetrol.com.co	
2	Nirith Toro B.	Ecopetrol.	3208914509	nirith.toro@ecopetrol.com.co	
3	María Alejandra Prada.	Sociedad Portuaria	321 829 2432	mprada@spsm.com.co	María A. Prada.
4	Héctor Santander J	SPSM	3218292263	hsantander@spsm.com.co	
5	Dairo Castillo Meza	INPEC	3002211656	dairon.castillo@inpec.gov.co	
6	Nicolas Cano Quintero	Geografía			
7	Andres Serrano	Geografía Urbana	3173662853	andresserrano@gmail.com	
8	Fabián Díaz	Secretaría Distrital de Planeación	3208297942	fabettodiaz@yahoo.es	
9	Juan Francisco Rodríguez	Geografía Urb	3107774103	fr@gourb.com	
10	Lissy Delgado Lanos	Geografía Urb.	317 377 0182	lissydl16@hotmail.com	
11					
12					
13					
14					

SANTA MARTA
SIGUE CAMBIANDO

ALCALDÍA DISTRITAL DE SANTA MARTA
SECRETARÍA DE PLANEACIÓN DISTRITAL
FORMATO DE ASISTENCIA

FECHA: 5 SEP. 2018 HORA: 5:40 P.m
ENTIDAD: Instituto de Vivienda

CIUDAD DEL BUEN VIVIR
ALCALDÍA DE SANTA MARTA

OBJETO REUNIÓN:

	NOMBRE COMPLETO	ENTIDAD	TELEFONO	E-MAIL	FIRMA
1	Shadia Olarte Pinzón	INDEVIR	3174347493	shadiaolarte@gmail.com	
2	Fabetto Díaz	Sec. Distrital de Planeación	3208297942	fabettodiaz@yahoo.es	
3	Andres Serrano	Geografía Urbana	3173662853	andresserrano@gmail.com	
4					
5					
6					
7					
8					
9					
10					
11					
12					
13					
14					

ASISTENCIA A LOS ESPACIOS DE PARTICIPACIÓN

SANTA MARTA
SIGUE CAMBIANDO

ALCALDÍA D[illegible]ITAL DE SANTA MARTA
SECRETARÍA DE PLANEACIÓN DISTRITAL
FORMATO DE ASISTENCIA

FECHA: 5 DE SEPTIEMBRE HORA: 10:00
ENTIDAD: FIATMAR

CIUDAD DEL BUEN VIVIR
ALCALDÍA DE SANTA MARTA

OBJETO REUNIÓN:

	NOMBRE COMPLETO	ENTIDAD	TELEFONO	E-MAIL	FIRMA
1	Lina Rico	Fiatmar	3012410847	info@fiatmar.com	
2	Andrés Serrano	Secretaría Planeación	3173662833	andresserrano@gmail.com	
3					
4					
5					
6					
7					
8					
9					
10					
11					
12					
13					
14					

SANTA MARTA
SIGUE CAMBIANDO

ALCALDÍA DI[illegible]ITAL DE SANTA MARTA
SECRETARÍA DE PLANEACIÓN DISTRITAL
FORMATO DE ASISTENCIA

FECHA: 4/Sep/2018 HORA: 2:30 p.m
ENTIDAD: Fenalco

CIUDAD DEL BUEN VIVIR
ALCALDÍA DE SANTA MARTA

OBJETO REUNIÓN: Socialización Actualización Plan de Ordenamiento Territorial.

	NOMBRE COMPLETO	ENTIDAD	TELEFONO	E-MAIL	FIRMA
1	Mauricio Jácome	Jardines de Paz	3138931129	gerencia@jdpsm.co	
2	Juliana Torres	Alfaux	3204215753	juliana.circulo@gmail.com	
3	Daniel Galeria	Alfaux	3173639289	dgaleraq@gmail.com	
4	Elq López	Olímpica S.A.	3008117932	elopez@olimpica.com.co	
5	Harby Azuero	Olímpica	3144270264	harby.azuero@olimpica.com	
6	Edck. De Castro M.	EDC. SAS.	3157542068	edcarqsas@gmail.com	
7	Manuel Martínez	Arato	317 4364145	mmartinez@arotourismo.com	
8	Jessica Martínez Mec	Dialnet SA.	3008810046	jessica.martinez@dialnet.net.co	
9	Lili Bermudez Amaya	Dialnet. SA	3116844272	lilibermudez@dialnet.net.co	
10	Luis Fernando Jaramillo Ángel	Playa Vieja Hotel Boutique Spa	3175103919.	direccion@playaviejaco.com	
11	Daniel Varon	SEA. MG	3013568719	d_varon@yahoo.com	
12	Luz Eugenia Lagos.	Inmobiliaria 2000	4310036 4317572	Luzeugenia-inmobiliaria2000@gmail.com	
13	Rayor L. Castillo Reyes	EFICARGA	3008090222	gerencia@eficarga.com.co	
14					

ASISTENCIA A LOS ESPACIOS DE PARTICIPACIÓN

SANTA MARTA SIGUE CAMBIANDO

ALCALDÍA DI[illegible]ITAL DE SANTA MARTA
SECRETARÍA DE PLANEACIÓN DISTRITAL
FORMATO DE ASISTENCIA

FECHA: 4 sep. de 2018 HORA: 4:43
ENTIDAD: Veolia

CIUDAD DEL BUEN VIVIR
ALCALDÍA DE SANTA MARTA

OBJETO REUNIÓN:

	NOMBRE COMPLETO	ENTIDAD	TELEFONO	E-MAIL	FIRMA
1	Carlos Gamez Garcia	Veolia	316 284 45 11	carlos.gamez@veolia.com	
2	Fabián Díaz	Secretaría Distrital de Planeación	3208291942	fabettodiaz@yahoo.es	
3	[redacted]	[redacted]	3173662853	[redacted]	[redacted]
4					
5					
6					
7					
8					
9					
10					
11					
12					
13					
14					

SANTA MARTA SIGUE CAMBIANDO

ALCALDÍA DI[illegible]ITAL DE SANTA MARTA
SECRETARÍA DE PLANEACIÓN DISTRITAL
FORMATO DE ASISTENCIA

FECHA: 03/Sept/2018 HORA: 4:00 pm.
ENTIDAD: Transelca

CIUDAD DEL BUEN VIVIR
ALCALDÍA DE SANTA MARTA

OBJETO REUNIÓN:

	NOMBRE COMPLETO	ENTIDAD	TELEFONO	E-MAIL	FIRMA
1	Ronald Roa Jacobs	Transelca	3717200	notificaciones@transelca.com.co rroa@transelca.com.co	Roa
2	[redacted]	RT-SOLUCIONES	3173662853	[redacted]	[redacted]
3	Fabián Díaz	Sec-Distrital Planeación	3208291942	fabettodiaz@yahoo.es	Fabián D.
4					
5					
6					
7					
8					
9					
10					
11					
12					
13					
14					

ASISTENCIA A LOS ESPACIOS DE PARTICIPACIÓN

SANTA MARTA
SIGUE CAMBIANDO

ALCALDÍA DISTI L DE SANTA MARTA
SECRETARÍA DE PLANEACIÓN DISTRITAL
FORMATO DE ASISTENCIA

FECHA: 3 septiembre 2018 HORA: 2:24 -
ENTIDAD: ANT y unidad de víctimas

CIUDAD DEL BUEN VIVIR
ALCALDÍA DE SANTA MARTA

OBJETO REUNIÓN: Socialización Plan de Ordenamiento Territorial

	NOMBRE COMPLETO	ENTIDAD	TELEFONO	E-MAIL	FIRMA
1	Sergio Daniel Soriano M	ANT	3114832087	sergio.mateus@agenciadetierras.gov.co	
2	Jose Daniel Perez Reyes	ANT	3015709988	José.Perez@agenciade Tierras.gov.	
3	Hugo Javier Jimenez	ANT/Caribe	3138534044	hugo.jimenez@agenciadetierras.gov.co	
4	Carlos Alejandro Ortiz Roiz	UARIV	3008532652	carlos.ortiz@unidadvictimas.gov.co	
5	Demer Estefan Castro Venegas	ANT	3143794340	demer.castro@agenciadetierras.gov.co	
6	Ana Maria Forero R.	ANT	315-3961180	ana.forero@agenciadetierras.gov.co	
7	Andres Serrano	Secretaria Urbanismo Pot-Santamarta	3173662853	andresserrano@gmail.com	
8	Fabián Díaz	Planeación Distrital	3208291942	fabiodiaz@yahoo.es	
9					
10					
11					
12					
13					
14					

SANTA MARTA
SIGUE CAMBIANDO

ALCALDÍA D RITAL DE SANTA MARTA
SECRETARÍA DE PLANEACIÓN DISTRITAL
FORMATO DE ASISTENCIA

FECHA: 3 de sep. 2018 HORA: 9:30
ENTIDAD: Electricaribe

CIUDAD DEL BUEN VIVIR
ALCALDÍA DE SANTA MARTA

OBJETO REUNIÓN: Socialización actualización POT

	NOMBRE COMPLETO	ENTIDAD	TELEFONO	E-MAIL	FIRMA
1	Lissette Logreira	Electricaribe	3114350906	llogreiraa@electricaribe.co	
2	Fabián Díaz	Secretaría Distrital Planeación	3208291942	fabiodiaz@yahoo.es	
3					
4					
5					
6					
7					
8					
9					
10					
11					
12					
13					
14					

ASISTENCIA A LOS ESPACIOS DE PARTICIPACIÓN

SANTA MARTA
SIGUE CAMBIANDO

ALCALDÍA DISTRITAL DE SANTA MARTA
SECRETARÍA DE PLANEACIÓN DISTRITAL

FORMATO DE ASISTENCIA

FECHA: 31 DE AGOSTO 2018 HORA:
ENTIDAD: GERENCIA DE INFRAESTRUCTURA.

CIUDAD DEL BUEN VIVIR
ALCALDÍA DE SANTA MARTA

OBJETO REUNIÓN:

	NOMBRE COMPLETO	ENTIDAD	TELEFONO	E-MAIL	FIRMA
1	Juan Francisco Rodríguez	Planeación-Gdy	3107774163	trwegeorb.com	
2	Idark Barrios Johnson	G. Infraestruct.	3003944869	ingidark@hotmail	
3	Andres Serrano	Planeación POT	3143662853	andresserrano@gmail.com	
4					
5					
6					
7					
8					
9					
10					
11					
12					
13					
14					

SANTA MARTA
SIGUE CAMBIANDO

ALCALDÍA DISTRITAL DE SANTA MARTA
SECRETARÍA DE PLANEACIÓN DISTRITAL

FORMATO DE ASISTENCIA

FECHA: 31 AGOSTO 2018 HORA: 2:00 PM -
ENTIDAD: COMITE INTERGERENCIAL

CIUDAD DEL BUEN VIVIR
ALCALDÍA DE SANTA MARTA

OBJETO REUNIÓN: SOCIALIZACIÓN PLAN DE ORDENAMIENTO TERRITORIAL DE SANTA MARTA.

	NOMBRE COMPLETO	ENTIDAD	TELEFONO	E-MAIL	FIRMA
1	Alfredo Lacouture	Palmero Urbanico	3167425826	alacouture@ci-elnoble.com	
2	Juan José Olivella Angulo	Inmobiliaria/ Construcción	314-541-5799	juan.olivella@caribeinmobiliaria.co	
3	Lina Catalina Solano C.	Grupo Daabon	3135296330	lsolano@daabon.com.co	
4	Carolina Posada Pabón.	Grupo Daabon	3145964292	cposada@daabon.com.co	
5	Cesar Riascos N	CCSM.	3003567127	criascos@ccsm.org.co	
6	Elias George	Fondo Promoción	3157492032	elias.george@gmail.com	
7	Angélica Silva F	Fendico	3005315837	direccionmagdalena@fendico.com	
8	Nelson Felipe Vives Lacouture	VCS Cía S.A.S.	3007289993 3157289993	VCSCIA2004@hotmail.com	
9	Johanna Reyes Rangel	Undeco	3104016240	asistentegerencia@undeco.com	
10	Jairo Quintero T.	Camacol	3008675204	jquintero@camacolsm.org.co	
11	Pedro Disuelo	Grupo Dn	3138770699		
12	Juan Francisco Rodríguez Vitta	Planeación-Gdy	3107774107	trwegeorb.com	
13					
14					

ASISTENCIA A LOS ESPACIOS DE PARTICIPACIÓN

SANTA MARTA SIGUE CAMBIANDO

ALCALDÍA DISTRITAL DE SANTA MARTA
SECRETARÍA DE PLANEACIÓN DISTRITAL
FORMATO DE ASISTENCIA

FECHA: 31 AGOSTO 2018 HORA: 8:30 am - 11:00 am
ENTIDAD: CAMACOL

CIUDAD DEL BUEN VIVIR
ALCALDÍA DE SANTA MARTA

OBJETO REUNIÓN: SOCIALIZACIÓN P.O.T // DESOPCCAMICAS.

	NOMBRE COMPLETO	ENTIDAD	TELEFONO	E-MAIL	FIRMA
1	Jorge Karime F.	EDIF. EL PRADO	3187161116	JKarime@yahoo.com	
2	Nelson Vega G.	Const. Express	3162243592	gerencia@construexpress.co	
3	Víctor Hugo Díaz V.	Const. Express	3176826958	vhdiazarquitectos@gmail.com	
4	Angel Bossa R	Equinorte	3135721761	abossa@equinorte.net	
5	Nelson Acevedo	ADR Arquitectos	3004834618	n.acevedo@adrarquitectos.com.co	
6	Elias Galeano	3G	3157788081	gerencia@3gconstructores.com	
7	Manuel Perez A	MPPKO	3157245904	mperez@mppko.co	
8	Luis Humberto Polido	Constructora Jimenez	3108012433	C.arquitectos@constructorajimenez.co	
9	Javier Quintero F.	Camacol	3008675204	jquintero@camacol.co	
10	Andrea Carrero	Const. Bolivar	3132672311	andrea.carrero@constructorabolivar.com	
11	Fabián Díaz	Secretaría Distrital de Planeación	3208291942	fabianddiaz@yahoo.es	
12					
13					
14					

GEOGRAFÍA URBANA

CIUDAD DEL BUEN VIVIR
ALCALDÍA DE SANTA MARTA

ALCALDÍA DISTRITAL DE SANTA MARTA
SECRETARÍA DE PLANEACIÓN DISTRITAL
FORMATO DE ASISTENCIA

FECHA: 30 DE AGOSTO DE 2018
HORA: 4:00 PM - FENOCO

Plan de Ordenamiento Territorial

LUGAR: GEOGRAFÍA URBANA

	Nombre completo	Identificación	Dirección	Teléfono	Firma
1	Edgar Alexis Restrepo R.	7143821	Fnoc.	3164738091	
2	Carlos A. Toledo A	79'154.127	Fenoco	3153285223	
3	Andrés Zambrano	80101485	Geourb.	3173662853	
4					
5					
6					
7					
8					
9					
10					
11					
12					
13					
14					

ASISTENCIA A LOS ESPACIOS DE PARTICIPACIÓN

GEOGRAFÍA URBANA — CIUDAD DEL BUEN VIVIR Alcaldía de Santa Marta — Plan de Ordenamiento Territorial

ALCALDÍA DISTRITAL DE SANTA MARTA
SECRETARÍA DE PLANEACIÓN DISTRITAL
FORMATO DE ASISTENCIA

FECHA: 30 DE AGOSTO 2019
HORA: 3:02 P.M. // SALÓN DISTRITAL

LUGAR: GEOGRAFÍA URBANA

	Nombre completo	Identificación	Dirección	Teléfono	Firma
1	ANDRÉS SERRANO	80101483		3173662853	ANDRÉS SERRANO
2	Julio Solos Burgos	1082885105		3015016397	
3	Fabián Díaz	79985228		3208291942	Fabián Díaz
4					
5					
6					
7					
8					
9					
10					
11					
12					
13					
14					

GEOGRAFÍA URBANA — CIUDAD DEL BUEN VIVIR Alcaldía de Santa Marta — Plan de Ordenamiento Territorial

ALCALDÍA DISTRITAL DE SANTA MARTA
SECRETARÍA DE PLANEACIÓN DISTRITAL
FORMATO DE ASISTENCIA

FECHA: 30 DE AGOSTO DE 2019
HORA: 12:15 – la siembra vuelve a sembrar

LUGAR: GEOGRAFÍA URBANA

	Nombre completo	Identificación	Dirección	Teléfono	Firma
1	Jeisen Gutierrez Pretel	84455449	Calle 26 # 26-38	3166386995	
2	RAFAEL DE JAUALLE CERA	80170827	calle 26 # 26-38	3002009467	
3	Fabián Díaz	79985228		3208291942	Fabián Díaz
4					
5					
6					
7					
8					
9					
10					
11					
12					
13					
14					

ASISTENCIA A LOS ESPACIOS DE PARTICIPACIÓN

GEOGRAFÍA URBANA — CIUDAD DEL BUEN VIVIR Alcaldía de Santa Marta

ALCALDÍA DISTRITAL DE SANTA MARTA
SECRETARÍA DE PLANEACIÓN DISTRITAL
FORMATO DE ASISTENCIA

Plan de Ordenamiento Territorial

FECHA: 30 DE AGOSTO DE 2018
HORA: 9:00 am

LUGAR: Gobernación Magdalena – Rodadero San el SETR

	Nombre completo	Identificación	Dirección	Teléfono	Firma
1	Adalberto José Pertz D'Ho Hoz	1'010.136.512.	Cl 28B#7B-38.	3094390490	
2	TIRINA PANIZZA EK CATARIO	57.493.526	CALLE 10A#17B-36	3106510232	
3	ANDRES SERRANO	80101483		3173662853	
4	Fabián Díaz	79.985228		3208291342	
5	Juan Francisco Rodríguez	79.558.791		3167774103	
6					
7					
8					
9					
10					
11					
12					
13					
14					

GEOGRAFÍA URBANA — CIUDAD DEL BUEN VIVIR Alcaldía de Santa Marta

ALCALDÍA DISTRITAL DE SANTA MARTA
SECRETARÍA DE PLANEACIÓN DISTRITAL
FORMATO DE ASISTENCIA Para importación
CONVOCATORIA AGOSTO 29 / 2018 General.

Plan de Ordenamiento Territorial

FECHA: 29 DE AGOSTO 2018.
HORA: 11:00 am – SCJ y SCA

LUGAR: Geografía Urbana (Cl 4 – Bet Ramos)

	Nombre completo	Identificación	Dirección	Teléfono	Firma
1	Daniel de Gomez	1032873385		3176895332.	
2	Luis Pantry	386939		3106247643	
3	Luis A. Suárez S.	12348538		3016726925	
4	Cesar de Leon T.	12548474		3145465905	
5	Juan Aguna Bustos	31888821		3102340665	
6	Gabriel Jiménez G	19.246.723		3144113248	
7	Camilo Dávila V.	85465869		3002886597	
8	Rafael Gómez Santos	1032405805		3006542384	
9	Luis Ernesto Díaz Granados	12'578.321		3002261845	
10	Daniel Varón	79.150.191		3013568719	
11	RAMON PALACIO BETTER	12530138		3008230949	
12	Rafael Gomez Linno	12.555.031		3006377574	
13	Jorge Luis Sabaraín	79781038		3012163567	
14	NORMAN CASTRO CUELLO	85'450.492		312 6927356.	

ASISTENCIA A LOS ESPACIOS DE PARTICIPACIÓN

GEOGRAFÍA URBANA

CIUDAD DEL BUEN VIVIR
ALCALDÍA DE SANTA MARTA

ALCALDÍA DISTRITAL DE SANTA MARTA
SECRETARÍA DE PLANEACIÓN DISTRITAL
FORMATO DE ASISTENCIA

Plan de Ordenamiento Territorial

FECHA: 30 DE AGOSTO 2018
HORA: 3:02 P.M. // SALA DISTRITAL

LUGAR: Geografía Urbana

	Nombre completo	Identificación	Dirección	Teléfono	Firma
1	ANDRÉS SERRANO	80101483		3173662853	ANDRÉS SERRANO
2	Julio Solos Burgos	1082885165		3015016397	
3	Fabián Díaz	79985228		3208291992	Fabián Díaz
4					
5					
6					
7					
8					
9					
10					
11					
12					
13					
14					

GEOGRAFÍA URBANA

CIUDAD DEL BUEN VIVIR
ALCALDÍA DE SANTA MARTA

ALCALDÍA DISTRITAL DE SANTA MARTA
SECRETARÍA DE PLANEACIÓN DISTRITAL
FORMATO DE ASISTENCIA

Plan de Ordenamiento Territorial

FECHA: 30 DE AGOSTO DE 2018
HORA: 12:15 – La siembra vuelve a sembrar

LUGAR: Geografía Urbana

	Nombre completo	Identificación	Dirección	Teléfono	Firma
1	Jeisen Gutierrez Pretel	84455479	Calle 26 # 26-38	3166286995	
2	RAFAEL DE JAVALLE CERA	80850827	calle 26 # 26-38	3022009463	
3	Fabián Díaz	79985228		3208291992	Fabián Díaz
4					
5					
6					
7					
8					
9					
10					
11					
12					
13					
14					

ASISTENCIA A LOS ESPACIOS DE PARTICIPACIÓN

GEOGRAFÍA URBANA — CIUDAD DEL BUEN VIVIR Alcaldía de Santa Marta — Plan de Ordenamiento Territorial

ALCALDÍA DISTRITAL DE SANTA MARTA
SECRETARÍA DE PLANEACIÓN DISTRITAL
FORMATO DE ASISTENCIA

FECHA: 29 DE AGOSTO
HORA: 11:00 am

LUGAR:

	Nombre completo	Identificación	Dirección	Teléfono	Firma
1	Adolfo Enrique Teran Carmeño	12'542.686	Calle 21A N°17-76	3005177614	
2	Orlando E. Muñoz M.	7.452.068		3157268369	
3					
4					
5					
6					
7					
8					
9					
10					
11					
12					
13					
14					

GEOGRAFÍA URBANA — CIUDAD DEL BUEN VIVIR Alcaldía de Santa Marta — Plan de Ordenamiento Territorial

ALCALDÍA DISTRITAL DE SANTA MARTA
SECRETARÍA DE PLANEACIÓN DISTRITAL
FORMATO DE ASISTENCIA

FECHA: 23 DE AGOSTO 2018
HORA: 9:00 AM. – PNN

LUGAR: SECRETARÍA DE PLANEACIÓN DISTRITAL

	Nombre completo	Identificación	Dirección	Teléfono	Firma
1	Lina María Correa	52 709 446	PNN Sierra Nevada	3204437138	
2	Juan Camilo Ulloa R	73.212.084	PNN-DTCA-Ordenamiento Crr 4. Calle 17 Esquina	3176594137	
3	ALBERTO SERRANO	80.101.983	GEO. URB. POT. SM.	3173662853	
4	Tito Rodriguez	72.189.972	Cr 3 # 21A	4213805	
5	Francisco F. Garcia R	11'799.337			
6					
7					
8					
9					
10					
11					
12					
13					
14					

ASISTENCIA A LOS ESPACIOS DE PARTICIPACIÓN

GEOGRAFÍA URBANA — CIUDAD DEL BUEN VIVIR Alcaldía de Santa Marta — Plan de Ordenamiento Territorial

ALCALDÍA DISTRITAL DE SANTA MARTA
SECRETARÍA DE PLANEACIÓN DISTRITAL
FORMATO DE ASISTENCIA

FECHA: 30 de Agosto 2018
HORA: 3:02 P.M. // Salón Distrital

LUGAR: Geografía Urbana

	Nombre completo	Identificación	Dirección	Teléfono	Firma
1	Andrés Serrano	80101485		3173662853	Andrés Serrano
2	Julio Solos Burgos	1082885165		3015016397	
3	Fabián Díaz	79985228		3208291942	Fabián Díaz
4					
5					
6					
7					
8					
9					
10					
11					
12					
13					
14					

GEOGRAFÍA URBANA — CIUDAD DEL BUEN VIVIR Alcaldía de Santa Marta — Plan de Ordenamiento Territorial

ALCALDÍA DISTRITAL DE SANTA MARTA
SECRETARÍA DE PLANEACIÓN DISTRITAL
FORMATO DE ASISTENCIA

FECHA: 30 DE AGOSTO DE 2018
HORA: 12:15 – La jornada vuelve a iniciar

LUGAR: Geografía Urbana

	Nombre completo	Identificación	Dirección	Teléfono	Firma
1	Jeisen Gutierrez Pretel	84455479	Calle 26 # 26-38	3166286795	
2	RAFAEL DE JAUALLE CERA	80850827	calle 26 # 26-38	3002009462	
3	Fabián Díaz	79985228		3208291942	Fabián Díaz
4					
5					
6					
7					
8					
9					
10					
11					
12					
13					
14					

ASISTENCIA A LOS ESPACIOS DE PARTICIPACIÓN

GEOGRAFÍA URBANA — CIUDAD DEL BUEN VIVIR — Plan de Ordenamiento Territorial

ALCALDÍA DISTRITAL DE SANTA MARTA
SECRETARÍA DE PLANEACIÓN DISTRITAL
FORMATO DE ASISTENCIA

FECHA: 27 / Agosto / 2018
HORA: 3:00 PM

LUGAR: Geografía Urbana

	Nombre completo	Identificación	Dirección	Teléfono	Firma
1	Julieth A Prieto R.	1010169128	CORPAMAG	3007[illegible]03	
2	María Danies Silva	36.551.277	Corpamag	4211680	
3	Yuri Hurtado García	57.466.339	Corpamag	4211395	
4	JAIRO CUETTO MORENO	12.575.932	Corpamag	4211680	
5	GUSTAVO DERTUZ VALDES	72202972	CORPAMAG	4211680 ext.123	
6	Luis Francisco BAEZ C.	19.200.843	CORPAMAG.	4211680	
7	JUAN FRANCISCO RODRIGUEZ	79.558.191	Alcaldía SM - GU	3107774107	
8	Daniel Fonseca Morales	1122522821	Geografía Urbana	3118851076	
9	Angelica Arrieta S.	32879175	Corpamag	3004143576	
10					
11					
12					
13					
14					

SANTA MARTA — SIGUE CAMBIANDO

SECRETARÍA DE PLANEACIÓN DISTRITAL
FORMATO DE ASISTENCIA
CIUDAD DEL BUEN VIVIR

TEMA: acto de concertacion → UNDECO
LUGAR: Secretaria de planeacion
FECHA: 14/09/2018

ITEM	NOMBRE Y APELLIDOS	CEDULA	ENTIDAD	CELULAR	EMAIL	FIRMA
1	Georgina Flores Q	36562680	UNDECO	3226463737	georgina.flores@undeco.com	
2	Libardo Hurtado	72044482	UNDECO	3103670827	[illegible]	
3	Nubia Ramirez	36666078		3205186068		Nubia Ramirez
4	CARLOS Alberto Ruiz	7125648		3135922880		
5	Alberto Sorra	7631125		3135487267		Alberto Sorra
6	Richard Gutierrez	1082952822		3193988975		Richard Gutierrez
7	Luis Armando Pacheco	3004148267		1336916		
8	Rosa Delia Roseda	3174016240	CANDECO.	63.479.080	direccion.ejecutiva@candeco.com	
9	Johanna Reyes R	1.095.700.216	undeco	3016447966	Asistente.ejecutiva@undeco.com	
10	Israel E. Jaimes V.	91077.087	undeco	3004385786	Jose.1563.0@hotmail	
11						
12						

ASISTENCIA A LOS ESPACIOS DE PARTICIPACIÓN

GEOGRAFÍA URBANA — CIUDAD DEL BUEN VIVIR Alcaldía de Santa Marta — Plan de Ordenamiento Territorial

ALCALDÍA DISTRITAL DE SANTA MARTA
SECRETARÍA DE PLANEACIÓN DISTRITAL
FORMATO DE ASISTENCIA

FECHA: 30 DE AGOSTO 2019
HORA: 3:02 P.M. // SALÓN DISTRITAL

LUGAR: GEOGRAFÍA URBANA

	Nombre completo	Identificación	Dirección	Teléfono	Firma
1	ANDRÉS SERRANO	80101483		3173662853	ANDRÉS SERRANO
2	Julio Solos Burgos	1082885165		3015016397	
3	Fabián Díaz	79985228		3208291992	Fabián Díaz
4					
5					
6					
7					
8					
9					
10					
11					
12					
13					
14					

GEOGRAFÍA URBANA — CIUDAD DEL BUEN VIVIR Alcaldía de Santa Marta — Plan de Ordenamiento Territorial

ALCALDÍA DISTRITAL DE SANTA MARTA
SECRETARÍA DE PLANEACIÓN DISTRITAL
FORMATO DE ASISTENCIA

FECHA: 30 DE AGOSTO DE 2019
HORA: 12:15 – la siembra vuelve a sembrar

LUGAR: GEOGRAFÍA URBANA

	Nombre completo	Identificación	Dirección	Teléfono	Firma
1	Jeisen Gutierrez Pretel	84455449	Calle 26 # 26-38	3166286995	
2	RAFAEL DE JAVALLE CERA	80850827	calle 26 # 26-38	3022009463	
3	Fabián Díaz	79985228		3208291992	Fabián Díaz
4					
5					
6					
7					
8					
9					
10					
11					
12					
13					
14					

ASISTENCIA A LOS ESPACIOS DE PARTICIPACIÓN

SANTA MARTA SIGUE CAMBIANDO

ALCALDÍA DI[illegible]RITAL DE SANTA MARTA
SECRETARÍA DE PLANEACIÓN DISTRITAL
FORMATO DE ASISTENCIA

FECHA: Julio 26 de 2018
HORA: 3:00 P.M.

CIUDAD DEL BUEN VIVIR
ALCALDÍA DE SANTA MARTA

LUGAR:

	Nombre completo	Identificación	Dirección	Teléfono	Firma
1	Juan Camilo Ulloa	79.212.084	Calle 17 carrera 4ta.	3176094187	
2	Juan Carlos Gómez Quesada	80.206.488	calle 17 # 4-06	3006723268	
3	Juan Carlos Rodriguez Aguilar	76040096	Calle 17 # 4-06	4211732	
4	Elkin Hernández Molano	1082868532	calle 17 # 4-06	4211732	
5	Alberatucia Jaramillo Jaramillo	52.777.096	Calle 17 #4-06	3112191840	
6	[redacted]	80101483.	GEO.URB.	3173662853	[redacted]
7	Andrés Rodriguez	19791016	GeoUrb.	3106979445	
8					
9					
10					
11					
12					
13					

GEOGRAFÍA URBANA

CIUDAD DEL BUEN VIVIR
ALCALDÍA DE SANTA MARTA

ALCALDÍA DISTRITAL DE SANTA MARTA
SECRETARÍA DE PLANEACIÓN DISTRITAL
FORMATO DE ASISTENCIA

FECHA: 7 de septiembre de 2017
HORA: 5:10 pm / Tarde

Plan de Ordenamiento Territorial

LUGAR: Jardín Rodrigo / POT Rodrigo

	Nombre completo	Identificación	Dirección	Teléfono	Firma
1	Rafael Segundo Mattos Guerra	1.687.941 s.m.	Diag. 24 B # 9D 47 urb. Elegancia	3158575303	
2	Salvador Echavez Aguilar	91536987	Cll 9 #5-90	3013547215	
3	Diana Coral Pinto	53099161	cll 9 # 5-90	3106690835	
4	Sovin D Dadado C.	51557268.		3132381365	
5	Paula Veronica Rodriguez	45615027	cll 12 # 4-75	9221876	
6	Natalia Entecilla	52356342	cll 7 #6-124.	3173277570	
7	Maria A. Valencia	42884025	Cll 14 #5-74	3174866099	
8	[redacted]	80101483	cll 29B-7A-05	3173662853	[redacted]
9	Carlos Herrera Rodriguez	12563576	calle 64 #5-09	3204181112	
10	Maria H. Mattos Vásquez	36 548.616	calle 15 #2-34	315-6996673	
11	Yohani Giraldo M.	8 867 776	Cra 5 11-22A	316-3865540	
12	Fabio Alvarez Jorivie	70 081 100	cll 9 #5-111	3127192973	
13	Consuelo Navarro / acacheb@gmail.com	52072583	Cl. 17 A #4-125	3108974864	
14	José Pimienta Vásquez	12.545.048	Cll. 20 # 58-40	3012349451	

SANTA MARTA El cambio es imparable
P.O.T 500 Plan de Ordenamiento Territorial Santa Marta 2020 -2032
GEOGRAFÍA URBANA

ASISTENCIA A LOS ESPACIOS DE PARTICIPACIÓN

GEOGRAFÍA URBANA

CIUDAD DEL BUEN VIVIR
ALCALDÍA DE SANTA MARTA

ALCALDÍA DISTR L DE SANTA MARTA
SECRETARÍA DE PLANEACIÓN DISTRITAL
FORMATO DE ASISTENCIA

Plan de Ordenamiento Territorial

FECHA: 30 DE AGOSTO 2018
HORA: 3:02 P.M. // SALIO DISTRITAL.

LUGAR: GEOGRAFIA URBANA

	Nombre completo	Identificación	Dirección	Teléfono	Firma
1	ANDRÉS SERRANO	80101483		3173662853	
2	Julio Solos Burgos	1082885165		3015016397	
3	Fabián Díaz	79985228		3208291992	
4					
5					
6					
7					
8					
9					
10					
11					
12					
13					
14					

GEOGRAFÍA URBANA

CIUDAD DEL BUEN VIVIR
ALCALDÍA DE SANTA MARTA

ALCALDÍA DISTR L DE SANTA MARTA
SECRETARÍA DE PLANEACIÓN DISTRITAL
FORMATO DE ASISTENCIA

Plan de Ordenamiento Territorial

FECHA: 30 DE AGOSTO DE 2018
HORA: 12:15 – La siembra vuelve a sembrar.

LUGAR: GEOGRAFÍA URBANA

	Nombre completo	Identificación	Dirección	Teléfono	Firma
1	Jeisen Gutierrez Pretel	84455479	Calle 26 # 26-38	3166286995	
2	RAFAEL DE JAUALLE CERA	80850827	calle 26 # 26-38	3022009463	
3	Fabián Díaz	79985228		3208291992	
4					
5					
6					
7					
8					
9					
10					
11					
12					
13					
14					

ASISTENCIA A LOS ESPACIOS DE PARTICIPACIÓN

SANTA MARTA
SIGUE CAMBIANDO

ALCALDÍA DISTRITAL DE SANTA MARTA
SECRETARÍA DE PLANEACIÓN DISTRITAL
FORMATO DE ASISTENCIA

FECHA: 7 SEP. 2018 HORA: 6:10 Pm
ENTIDAD: Tagunga

CIUDAD DEL BUEN VIVIR
ALCALDÍA DE SANTA MARTA

OBJETO REUNIÓN: POT Participativo / Taller Tagunga - Sede Bonilla Artesano.

	NOMBRE COMPLETO	ENTIDAD	TELEFONO	E-MAIL	FIRMA
1	Anny B. Matos Mora.	Asociación Anit	3012385794. 3046068536	annymatos.m@gmail.com	
2	Miguel Cantillo Guerra	Cabildo	3165389912	mikeTagunga@gmail.c	
3	Oriel Daniel De Arévalo	Cabildo Indi	3178240144	adanielsdearevalo@hotmail.com	
4	Julio. cesar Daniels	asoc Pas	3177103340		
5	Luis E Sierra Condareuri	Cabildo indigena	302 395 3310	luisenriquesierra89@gmail.com	
6					
7					
8					
9					
10					
11					
12					
13					
14					

GEOGRAFÍA URBANA

CIUDAD DEL BUEN VIVIR
ALCALDÍA DE SANTA MARTA

ALCALDÍA DISTRITAL DE SANTA MARTA
SECRETARÍA DE PLANEACIÓN DISTRITAL
FORMATO DE ASISTENCIA

FECHA: 7 de Septiembre de 2018
HORA: 8:00 PM

Plan de Ordenamiento Territorial

LUGAR: Mesa participación: POT - Caminos Parque Natural Sierra Nevada (Corregimiento)

	Nombre completo	Identificación	Dirección	Teléfono	Firma
1	Alejandro Huertas R.	85.462.360.	LATAGUA.	3215621458	
2	YURGEN Alberto Vega	84453601	La tagua	3075574404	
3	Claudia Vasco Moya	37420.826	Santa Marta	3003200660	
4	Alejandro Rincón	7630080	La tagua	3136831868	
5	Hernán orozco Jiménez	84454385	La Tagua	3104320842	
6	Emmanuel Mora Bautista	1082 929 972	Paramo de San Isidro	3147160323	
7	Carlos Rincon Mora	84 452 652	LATAGUA	3145619409	
8	Lucely Bracero	36550821	Vista Nieves	3157232560	
9	Reynel Antonio Mora Bautista	1082.844.167	Paramo San Isidro	3175580212	
10	Luz Aide Serrano	39049054	La Tagua Paramo San Isidro	3165770558	
11	Carmen Cecilia Morale	36546083	Vereda Cerro Kimedo	3175968586	
12	Carmen Flores	7630704	los moros	3104485885	
13	Jaga ve cor de MD	79472987	la tagua	3126255943	
14					

ASISTENCIA A LOS ESPACIOS DE PARTICIPACIÓN

GEOGRAFÍA URBANA — CIUDAD DEL BUEN VIVIR Alcaldía de Santa Marta

ALCALDÍA DISTRITAL DE SANTA MARTA
SECRETARÍA DE PLANEACIÓN DISTRITAL
FORMATO DE ASISTENCIA

FECHA: 30 DE AGOSTO 2018
HORA: 3:02 P.M. // SALÓN DISTRITAL

Plan de Ordenamiento Territorial

LUGAR: GEOGRAFÍA URBANA

	Nombre completo	Identificación	Dirección	Teléfono	Firma
1	ANDRÉS SERRANO	80101483		3173662853	ANDRÉS SERRANO
2	Julio Solos Burgos	1082885105		3015016397	
3	Fabián Díaz	79985228		3208291942	
4					
5					
6					
7					
8					
9					
10					
11					
12					
13					
14					

GEOGRAFÍA URBANA — CIUDAD DEL BUEN VIVIR Alcaldía de Santa Marta

ALCALDÍA DISTRITAL DE SANTA MARTA
SECRETARÍA DE PLANEACIÓN DISTRITAL
FORMATO DE ASISTENCIA

FECHA: 30 DE AGOSTO DE 2018
HORA: 10:15 – la siembra nueve a sembrar

Plan de Ordenamiento Territorial

LUGAR: GEOGRAFÍA URBANA

	Nombre completo	Identificación	Dirección	Teléfono	Firma
1	Jeisen Gutierrez Pretel	84455479	Calle 26 # 26-38	3166386995	
2	RAFAEL DE JAVALLE CERA	80850827	calle 26 # 26-38	3002009462	
3	Fabián Díaz	79985228		3208291942	
4					
5					
6					
7					
8					
9					
10					
11					
12					
13					
14					

ASISTENCIA A LOS ESPACIOS DE PARTICIPACIÓN

ALCALDÍA DISTRITAL DE SANTA MARTA
SECRETARÍA DE PLANEACIÓN DISTRITAL
FORMATO DE ASISTENCIA

FECHA: 1 DE Septiembre de 2018
HORA:

LUGAR: Mamatoca IE.D #4 Nahuyá.

	Nombre completo	Identificación	Dirección	Teléfono	Firma
1	Ruby del Carmen Olas O.	36.537488	calle 67 21.68	3205755423	
2	Marlue López Rodríguez	36720006	Masinga	3126654222	
3	José Hilario Tapias S.	12.540955	Masinga.	3163814655	
4	Cristian Velásquez	108288105	Masinga.	—	
5	Ignacio Hadechuy A.	12564489	Masinga	3016881030	
6	Jose Cortillo	12.527476	Palangana	315-2009969	
7	Jorge Luis Martínez	19585930	Masinga	3164355262	
8	José Prasen. C	9.760.049	Corral de Lata	3215186209	
9	Luis Francisco Hernandez	12626550	Bonda	3008892720	
10					
11					
12					
13					
14					

ALCALDÍA DISTRITAL DE SANTA MARTA
SECRETARÍA DE PLANEACIÓN DISTRITAL
FORMATO DE ASISTENCIA

FECHA: 1 DE Septiembre de 2018
HORA: 10:30 am / 1:00 pm

LUGAR: I.E.D San Isidro - Pivijay

	Nombre completo	Identificación	Dirección	Teléfono	Firma
1	Miguel Torres	1004369834	San Isidro de la Sierra Talisa	3024102877	
2	Madeleine Sanabria	1082.890.844.	San Isidro de la Sierra Talisa	3024102877	
3	Damaris Garcia	57434955	San Isidro	3128084493	
4	Jesus Espinales	4684775	Samisidro	3158820770	
5	Jose Nicto B	70524897	San Isidro	3215062288	
6	Luz Aleyda Lopez Aguiar	29.186891	San Isidro	3135868480	
7					
8					
9					
10					
11					
12					
13					
14					

ASISTENCIA A LOS ESPACIOS DE PARTICIPACIÓN

GEOGRAFÍA URBANA — CIUDAD DEL BUEN VIVIR Alcaldía de Santa Marta

ALCALDÍA DISTRITAL DE SANTA MARTA
SECRETARÍA DE PLANEACIÓN DISTRITAL
FORMATO DE ASISTENCIA

Plan de Ordenamiento Territorial

FECHA: 30 DE AGOSTO 2019
HORA: 3:02 P.M. // SALA DISTRITAL

LUGAR: Geografía Urbana

	Nombre completo	Identificación	Dirección	Teléfono	Firma
1	Andrés Serrano	80101483		3173662853	
2	Julio Solos Burgos	1082885165		3015016397	
3	Fabián Díaz	79985228		3208291992	
4					
5					
6					
7					
8					
9					
10					
11					
12					
13					
14					

GEOGRAFÍA URBANA — CIUDAD DEL BUEN VIVIR Alcaldía de Santa Marta

ALCALDÍA DISTRITAL DE SANTA MARTA
SECRETARÍA DE PLANEACIÓN DISTRITAL
FORMATO DE ASISTENCIA

Plan de Ordenamiento Territorial

FECHA: 30 DE AGOSTO DE 2019
HORA: 12:15 – La siembra vuelve a sembrar

LUGAR: Geografía Urbana

	Nombre completo	Identificación	Dirección	Teléfono	Firma
1	Jeisen Gutierrez Pretel	84455449	Calle 26 # 26-38	3166286995	
2	RAFAEL DE JAUALLE CERA	80150827	calle 26 # 26-38	3002009467	
3	Fabián Díaz	79985228		3208291992	
4					
5					
6					
7					
8					
9					
10					
11					
12					
13					
14					

ASISTENCIA A LOS ESPACIOS DE PARTICIPACIÓN

GEOGRAFÍA URBANA — CIUDAD DEL BUEN VIVIR Alcaldía de Santa Marta

ALCALDÍA DISTRITAL DE SANTA MARTA
SECRETARÍA DE PLANEACIÓN DISTRITAL
FORMATO DE ASISTENCIA

FECHA: 29 DE AGOSTO DE 2019
HORA: 9:20 a.m.

Plan de Ordenamiento Territorial

LUGAR: Don Jaca

	Nombre completo	Identificación	Dirección	Teléfono	Firma
1	Dilia Gonzales perez	36719668	Don Jaca	3126409890	Dilia Gonzales
2	Yadis lorena Barrera Avila	1082938309	Don Jaca	3006961876	Yadis Barrera A
3	[illegible]	850568	Don Jaca	3022026185	[illegible]
4	Robert Mendez	3871136	Don Jaca	3104746766	[illegible]
5	Francisco de Jesus	87932490	Don Jaca	3017954070	[illegible]
6	[illegible]	57479493	Don Jaca	3754754380	[illegible]
7	Ana Maldonado	1082945182		3107369890	Ana
8	Noralis Martinez M.	36727253	Don Jaca	3006807684	[illegible]
9	Mileidis Espinoza M.	1083465458	Don Jaca	3013752230	[illegible]
10	Elizbeth Torrijo B	39.004.818		3008985127	[illegible]
11	Evelyn Alexander Meza	36.544.132	Don Jaca parte alta	3126437514	[illegible]
12					
13					
14					

GEOGRAFÍA URBANA — CIUDAD DEL BUEN VIVIR Alcaldía de Santa Marta

ALCALDÍA DISTRITAL DE SANTA MARTA
SECRETARÍA DE PLANEACIÓN DISTRITAL
FORMATO DE ASISTENCIA

FECHA: 29 DE AGOSTO 2019
HORA: 9:20 a.m.

Plan de Ordenamiento Territorial

LUGAR: Don Jaca

	Nombre completo	Identificación	Dirección	Teléfono	Firma
1	Kelly Johana Guarnizo Rolfs	1082841484	Don Jaca	304.603.7738	Kelly G
2	Wendy Lebrun Guarnizo	1082949722	Don Jaca	3014491171	[illegible]
3	Sonia Stella Mercado	39029115	Don Jaca	3114777228	[illegible]
4	Marta Isabel Betancourth Quintero	29622930	Don Jaca	3147389776	[illegible]
5	Lucrecia Paez	36697433	Don Jaca	3176741900	[illegible]
6	Ana Tiens	1193126701	Don Jaca	3006965312	[illegible]
7	Diana Alexandra	1006367274	Don Jaca		Diana M.
8	Ingrida Lopez	1082843690	Don Jaca	3154317470	[illegible]
9	Yasmin Forero Lizcano	26.717.966	Don Jaca (Docente)	3043845664	[illegible]
10	ALVARO MAN	Amo	[illegible]	Amo	[illegible]
11	Juleyds Barrera Avila	1082988044	Don Jaca	3045244309	Juleyds
12	Nuris Hernandez	57 412 813	Don Jaca	3183408663	NURIS H
13	Zandra Palmera Machado	1002422036	Don Jaca	3104654539	Zandra P.
14	Eliana Lopez Orteles	1082059186	Don Jaca	3043566246	[illegible]

ASISTENCIA A LOS ESPACIOS DE PARTICIPACIÓN

GEOGRAFÍA URBANA — CIUDAD DEL BUEN VIVIR ALCALDÍA DE SANTA MARTA — Plan de Ordenamiento Territorial

ALCALDÍA DISTRITAL DE SANTA MARTA
SECRETARÍA DE PLANEACIÓN DISTRITAL
FORMATO DE ASISTENCIA

FECHA: 30 de Agosto 2018
HORA: 3:02 P.M. // Salón Distrital

LUGAR: Geografía Urbana

	Nombre completo	Identificación	Dirección	Teléfono	Firma
1	Andrés Serrano	80101483		3173662853	Andrés Serrano
2	Julio Solos Burgos	1082885165		3015016397	
3	Fabián Díaz	79985228		3208291942	Fabián Díaz
4					
5					
6					
7					
8					
9					
10					
11					
12					
13					
14					

GEOGRAFÍA URBANA — CIUDAD DEL BUEN VIVIR ALCALDÍA DE SANTA MARTA — Plan de Ordenamiento Territorial

ALCALDÍA DISTRITAL DE SANTA MARTA
SECRETARÍA DE PLANEACIÓN DISTRITAL
FORMATO DE ASISTENCIA

FECHA: 30 DE AGOSTO DE 2018
HORA: 10:15 – la siembra nueve a. sembrar

LUGAR: Geografía Urbana

	Nombre completo	Identificación	Dirección	Teléfono	Firma
1	Jeisen Gutierrez Pretel	84455479	Calle 26 # 26-38	3166386795	
2	RAFAEL DE JAUALLE CERA	80850827	calle 26 # 26-38	3002009463	
3	Fabián Díaz	79985228		3208291942	Fabián Díaz
4					
5					
6					
7					
8					
9					
10					
11					
12					
13					
14					

ASISTENCIA A LOS ESPACIOS DE PARTICIPACIÓN

GEOGRAFÍA URBANA — CIUDAD DEL BUEN VIVIR Alcaldía de Santa Marta — Plan de Ordenamiento Territorial

ALCALDÍA DISTRITAL DE SANTA MARTA
SECRETARÍA DE PLANEACIÓN DISTRITAL
FORMATO DE ASISTENCIA

FECHA: 29 DE AGOSTO DE 2015
HORA: 9:00 a.m.

LUGAR: DON JACA - I.E.D

	Nombre completo	Identificación	Dirección	Teléfono	Firma
1	Luis José Maldonado	12611362	K. 187	3107369885	Luis José
2	José manuel Fernandez	4999770	Don Jaca		José Fernandez
3	Yesenia Ramírez R	85460089	Don Jaca	3117092304	[illegible]
4	Juan Andrade	7140759	Don Jaca	" "	Juan Andrade
5	Aracelis Cabrera	85454720	Don Jaca	3205115395	Aracelis C.P
6	Jaulis Camargo	85476758	Don Jaca	3122451320	Camargo
7	Manuela Martinez	1082828719	Don Jaca	3140922944	Manuela
8	Dalila Borja	57 466 307	Vereda Altos de Don Jaca	3152348289	Dalila Borja
9	Elicenio Estrada	10840389	Vereda Altos de Don Jaca	3117702752	No firma.
10	Andrea Oñate	1083559290	Don Jaca	3024148940	Andrea O.
11	Sandra milena Porto	42141861	Don Jaca	3013048216	Sandra Porto
12	Eni yohana Avila contreras	1084727035.	Don Jaca.	3024351441	Eni Avila.
13	Berta Robles	36.558.153	Don Jaca	3006367096	Berta Robles
14	Beatriz Elena Escobar Mejía	36.720.396	Cra 4 # 179-103	3014128500	Beatriz Escobar

GEOGRAFÍA URBANA — CIUDAD DEL BUEN VIVIR Alcaldía de Santa Marta — Plan de Ordenamiento Territorial

ALCALDÍA DISTRITAL DE SANTA MARTA
SECRETARÍA DE PLANEACIÓN DISTRITAL
FORMATO DE ASISTENCIA

FECHA: 25 DE AGOSTO 2015
HORA: 2:30 P.M

LUGAR: LA TAGUA - I.E.D

	Nombre completo	Identificación	Dirección	Teléfono	Firma
1	Guillermo Alvarez Arias	6252140	Vereda La Tagua	3503210043	Guillermo Alvarez
2	maria Vasquez Vega	57291869	Vereda la tagua	3173890682	maria Vasquez Vega
3	Arnulfo Mariño Rincón	85.065.737	la Tagua.	314.6760157	[illegible]
4	Ofer Ortega	DU 566 384			
5	[illegible]	12545375.	los Moros.	313.5704213	[illegible]
6	Edelmira Prado moreno	26718834	la tagua	3145590303	Edelmira Prado
7	Carolina Blanco Sanchez	54442754	los moros	3212817333	Carolina Blanco
8	Mónica Patricia Becerra B.	1.082.934.586	Los Moros	3124604504	M.P.B.B
9	Nery Gabriela Balaguera S.	26.658.887	la tagua	3046293979	Nery Balaguera
10	Alejandro Rincon C.	7680080.	la tagua	3135831863	[illegible]
11	Carmen Cecilia Mora	36546083	Vereda la Tagua	3217596884	[illegible]
12	Luis Ernst Veja B	12552635. ~~3106703353~~	vereda la tagua	3106703350	Luis E. Veja B.
13	Alejandro Navarro. F.	85.462.360.	LA tagua	321.5624458.	
14	Hernán ortega jimenez	84454385	la Tagua	3104320642	[illegible]

ASISTENCIA A LOS ESPACIOS DE PARTICIPACIÓN

GEOGRAFÍA URBANA

CIUDAD DEL BUEN VIVIR
ALCALDÍA DE SANTA MARTA

ALCALDÍA DISTR L DE SANTA MARTA
SECRETARÍA DE PLANEACIÓN DISTRITAL
FORMATO DE ASISTENCIA

Plan de Ordenamiento Territorial

FECHA: 30 DE AGOSTO 2019
HORA: 3:02 P.M. // SALA DISTRITAL

LUGAR: GEOGRAFÍA URBANA

	Nombre completo	Identificación	Dirección	Teléfono	Firma
1	ANDRÉS SERRANO	80101485		3173662853	ANDRÉS SERRANO
2	Julio Solos Burgos	1082885165		3015016397	
3	Fabián Díaz	79985228		3208291992	
4					
5					
6					
7					
8					
9					
10					
11					
12					
13					
14					

GEOGRAFÍA URBANA

CIUDAD DEL BUEN VIVIR
ALCALDÍA DE SANTA MARTA

ALCALDÍA DISTR L DE SANTA MARTA
SECRETARÍA DE PLANEACIÓN DISTRITAL
FORMATO DE ASISTENCIA

Plan de Ordenamiento Territorial

FECHA: 30 DE AGOSTO DE 2019
HORA: 12:15 – La siembra vuelve a sembrar

LUGAR: GEOGRAFÍA URBANA

	Nombre completo	Identificación	Dirección	Teléfono	Firma
1	Jeisen Gutierrez Pretel	84455479	Calle 26 # 26-38	3166286795	
2	RAFAEL DE JAVALLE CERA	80150827	calle 26 # 26-38	3002009463	
3	Fabián Díaz	79985228		3208291992	
4					
5					
6					
7					
8					
9					
10					
11					
12					
13					
14					

ASISTENCIA A LOS ESPACIOS DE PARTICIPACIÓN

GEOGRAFÍA URBANA — CIUDAD DEL BUEN VIVIR Alcaldía de Santa Marta — Plan de Ordenamiento Territorial

ALCALDÍA DISTRITAL DE SANTA MARTA
SECRETARÍA DE PLANEACIÓN DISTRITAL
FORMATO DE ASISTENCIA

FECHA: 25 de Agosto de 2010
HORA: 2:00 P.M

LUGAR: La Vega

	Nombre completo	Identificación	Dirección	Teléfono	Firma
1	Marcos Vasquez P.	12533517 Stta	La Tagua	3156196194	
2	Yorgen Alberto vega	84.453.607	La tagua	3075574464	
3	Edinson Jhon M.	1046223542	La tagua		Edinson
4			La TAGUA	3116574044	
5					
6					
7					
8					
9					
10					
11					
12					
13					
14					

GEOGRAFÍA URBANA — CIUDAD DEL BUEN VIVIR Alcaldía de Santa Marta — Plan de Ordenamiento Territorial

ALCALDÍA DISTRITAL DE SANTA MARTA
SECRETARÍA DE PLANEACIÓN DISTRITAL
FORMATO DE ASISTENCIA

FECHA: 25 DE AGOSTO DE 2010
HORA: 2:00 P.M

LUGAR: LA TAGUA - JE.O

	Nombre completo	Identificación	Dirección	Teléfono	Firma
1	Katherine Sanchez	1082983784	La tagua	3105952525	
2	Luz Aide Serrano	39049054	La tagua	3165370558	
3	NAMUCGO				
4	Ernesto Pedraza		La TAGUA	3116574044	
5	SANTIAGO				
6	Edinson		La TAGUA		
7	Jose Luis Sanguino		La tagua	3127054811	Jose luis
8	Lilier sanguino jaime		la Tagua		lilier sanguino
9	Hilda Rosa vega	la Tagua			Hilda vega
10	ANTONIO maria sanguino	33148295 ~~La Tagua~~	La Tagua		ANTONI sanguino
11	JUAN Villamizar	77168018	La Tagua		Juan Villamizar
12	Gustavo Aguilar	78.974.772	La Tagua	3217893700	
13	Efrain Parra	79456223	La Tagua	3503306300	
14			La Tagua		

ASISTENCIA A LOS ESPACIOS DE PARTICIPACIÓN

GEOGRAFÍA URBANA — CIUDAD DEL BUEN VIVIR Alcaldía de Santa Marta

ALCALDÍA DISTRITAL DE SANTA MARTA
SECRETARÍA DE PLANEACIÓN DISTRITAL
FORMATO DE ASISTENCIA

FECHA: 30 DE AGOSTO 2018
HORA: 3:02 P.M. // SEÑOR DISTRITAL

Plan de Ordenamiento Territorial

LUGAR: GEOGRAFÍA URBANA

	Nombre completo	Identificación	Dirección	Teléfono	Firma
1	ANDRÉS SERRANO	80101483		3173662853	
2	Julio Solos Burgos	1082885105		3015016397	
3	Fabián Díaz	79985228		3208291942	
4					
5					
6					
7					
8					
9					
10					
11					
12					
13					
14					

GEOGRAFÍA URBANA — CIUDAD DEL BUEN VIVIR Alcaldía de Santa Marta

ALCALDÍA DISTRITAL DE SANTA MARTA
SECRETARÍA DE PLANEACIÓN DISTRITAL
FORMATO DE ASISTENCIA

FECHA: 30 DE AGOSTO DE 2018
HORA: 12:15 – la siembra nuevo a sembrar

Plan de Ordenamiento Territorial

LUGAR: GEOGRAFÍA URBANA

	Nombre completo	Identificación	Dirección	Teléfono	Firma
1	Jeisen Gutierrez Pretel	84455479	Calle 26 # 26-38	3166386995	
2	RAFAEL DE JAVALLE CERA	80850827	calle 26 # 26-38	3002009462	
3	Fabián Díaz	79985228		3208291942	
4					
5					
6					
7					
8					
9					
10					
11					
12					
13					
14					

ASISTENCIA A LOS ESPACIOS DE PARTICIPACIÓN

GEOGRAFÍA URBANA — CIUDAD DEL BUEN VIVIR Alcaldía de Santa Marta — Plan de Ordenamiento Territorial

ALCALDÍA DISTRITAL DE SANTA MARTA
SECRETARÍA DE PLANEACIÓN DISTRITAL
FORMATO DE ASISTENCIA

FECHA: AGOSTO 25 de 2018
HORA: 9:30 a.m.

LUGAR: MINCA

	Nombre completo	Identificación	Dirección	Teléfono	Firma
1	martha castaño ocampo	57403892	calle principal	3156983464	
2	Eliberto Quintero Mesia	1082865746	Minca	3024381240	
3	Jaime Jaramillo Ocon	3'229589	Minca Via Mirador	3005548728	
4	Yulcimy OLEGA FAGRES	57.292.790	Vda MARINCA	3116690902	
5	ANA MARIA VELEZ ENGEL	52 719 703	Minca	3157300023	
6	Delfina Maria gallosdo	36551809	Minca	3158808843	
7					
8					
9					
10					
11					
12					
13					
14					

GEOGRAFÍA URBANA — CIUDAD DEL BUEN VIVIR Alcaldía de Santa Marta — Plan de Ordenamiento Territorial

ALCALDÍA DISTRITAL DE SANTA MARTA
SECRETARÍA DE PLANEACIÓN DISTRITAL
FORMATO DE ASISTENCIA

FECHA: DON DIEGO
HORA: 9:30 AM

LUGAR: VEREDA [illegible]

	Nombre completo	Identificación	Dirección	Teléfono	Firma
1	Lucinid Tanziano	37.329.435	km56 Via Riohacha Alto Dondiego	3145723585	
2	Nellys Acosta	30568726	VEREDA TEIRONA	3205003540	
3	Dormelina Díaz	52443336	Vereda TEIRONA	3234865836	
4	[illegible]	72278110	Perro [illegible]	3146428539	
5	Tania Luz Cantillo	1082995184	Vereda Teirona	3148514132	Tania
6	Luis Alberto Angel	75064553	Gestor Ecoturístico Cabañas del Río Buritaca	3117283834	
7	Luis Armando Cutiva	1115946089			
8	Berman	12501314			
9	Elizabeth medina.	57449559	DON DIEGO	3126194412	Elizabeth medina
10	Eccelomo Angel M	5994058	[illegible]	3126036629	
11	Yuleys Alvarez Silva	57434936	DONDIEGO.	3205249630	
12					
13					
14					

ASISTENCIA A LOS ESPACIOS DE PARTICIPACIÓN

ALCALDÍA DISTRITAL DE SANTA MARTA
SECRETARÍA DE PLANEACIÓN DISTRITAL
FORMATO DE ASISTENCIA

FECHA: 24 de agosto de 2018
HORA: 9:20 a.m. – 11:51 am

LUGAR: [illegible]

	Nombre completo	Identificación	Dirección	Teléfono	Firma
1	María Orozco Giraldo	36.720.694	Cabañas de Buritaca	3102383789	[illegible]
2	Olga Patricia Cacicedo	41804618	Buritaca	3235858363	[illegible]
3	MARCELA MITABARES MARIÑO	57290945	Cabañas de Buritaca	3145668122	[illegible]
4	Abel Juárez	84451835	Buritaca Presidente Afrocolombiano	3128636121	[illegible]
5	Mary Lucy Velandia B.	51899485	Cabañas Buritaca	3116401856	[illegible]
6	Yilkidys Rada Durán		Buritaca	3222419129	Yilkidys
7	Sharick Quiroga Pico		Playa del caribe	3145597854	[illegible]
8	Maria Angelica Varela Villamil		Buritaca	3225954208	Maria Angelica
9	Katherine Jaramillo R		Playa del caribe	3135515314	Katherine J.
10	Karen Meliza Santana		Buritaca	3145057955	Meliza S.
11	Chanitth Marcela Suarez		Buritaca	3235182846	Chanitth Suarez
12	Karol Trillos Castro		Buritaca	3176154746	Karol Trillos
13	Camila Higuera Tapias		Buritaca	3122548643	Kmyatt
14	Danelis Mejia Nieves		Buritaca	3116544916	[illegible]
	Katalina Cadena Sandoval		Buritaca	3112781582	Katalina C.

ALCALDÍA DISTRITAL DE SANTA MARTA
SECRETARÍA DE PLANEACIÓN DISTRITAL
FORMATO DE ASISTENCIA

FECHA: 24 de agosto 2018
HORA: 9:20 a.m. – 11:51 am

LUGAR: Buritaca

	Nombre completo	Identificación	Dirección	Teléfono	Firma
1	José Libardo Tobón	84454472	Cabañas	3117222665	[illegible]
2					
3					
4					
5					
6					
7					
8					
9					
10					
11					
12					
13					
14					

ASISTENCIA A LOS ESPACIOS DE PARTICIPACIÓN

GEOGRAFÍA URBANA — CIUDAD DEL BUEN VIVIR Alcaldía de Santa Marta — Plan de Ordenamiento Territorial

ALCALDÍA DISTRITAL DE SANTA MARTA
SECRETARÍA DE PLANEACIÓN DISTRITAL
FORMATO DE ASISTENCIA

FECHA: 23 DE AGOSTO DE 2018
HORA: 2:00p.m

LUGAR: El Chiflo

	Nombre completo	Identificación	Dirección	Teléfono	Firma
1	Mercedes Rojas Manfilla.	57466590	M-6- C17- Rosalia.	3163132735	Mercedes Rojas.
2	Alvaro Ceil Vargas	7.604 001	C.12 #474	3116949125	
3	Blanca H. Remolina Miranda	36.556.000	calle 2 Kr. 7 A35	3135232142	
4	Nubia E. Lopez Díaz	57435915	Kra 1A # 1A29	3135693101	Nubia E Lopez Diaz
5	Karen Adriana Ruedo Tovar	1082869801	calle 3B #10-57	3205119747	Karen Ruedo T.
6	Emilcen Girardo Marquez	1082890396	Kra 12 # 4 28	3218252934	
7	Jose Robert Lopez	7600303	calle 27 #8	3110800533	
8	Carlos Gomez	85467020		3205031239	
9					
10					
11					
12					
13					
14					

GEOGRAFÍA URBANA — CIUDAD DEL BUEN VIVIR Alcaldía de Santa Marta — Plan de Ordenamiento Territorial

ALCALDÍA DISTRITAL DE SANTA MARTA
SECRETARÍA DE PLANEACIÓN DISTRITAL
FORMATO DE ASISTENCIA

FECHA: 23 DE AGOSTO DE 2018
HORA: 9:00 a.m.

LUGAR: Calabazo

	Nombre completo	Identificación	Dirección	Teléfono	Firma
1	Mario Rodelo	57292939	Calabazo		Mario Rodelo
2	Nigia Soto D.	31244349	Calabazo	3182411975	
3	Luis Eduardo Tuzgomez	1140844	calabazo	3234608770	
4	Richard e Sánchez C.	7633.325	Calabazo	3174254426	
5	Pablo Guerrero	19215889	calabazo	3142489986	
6	Jose Eduardo	13595510	calabazo	3145489806	
7	Yanetts madrid R	49767609	calabazo	3135014576	Yanetts
8	Pedro Arias	12547193	3108553256	calabazo	Pedro
9	Kelly Linero	1081784754	Calabazo	3217070348	Kelly Linero
10	Bernardo ossa	4430474	calabazo	3157131598	Bernardo ossa
11	Elvira zabaleta Salas	36572701	calabazo	3137669278	Elvira Zabaleta
12	Manuel Arias Barco	12555135	Calabazo	3163640831	Manuel Arias
13	Danilo saavedra C	19.460798	calabazo	3117229822	
14	Alvaro Delgado	12536539	Calabazo	3163489824	

ASISTENCIA A LOS ESPACIOS DE PARTICIPACIÓN

Nombre Completo	Identificación	Dirección	Teléfono	Firma
Victor Julio	91300918	Calabazo	3188905847	
Jose Quintero	12555730	Colinas de Calabazo	3215447852	
Shirley Mocampo Garcia	57464879	Calabazo	3226413863	Shirley Mocampo
[illegible]	39049574	CALABAZO	3104616666	
Uber Ney Henao	1082884328	calabazo	312.7067299	Uber Henao
Carlos Henao	84 459 811	Calabazo	320 5058141	
Fredida Bermudez	36755841	Calabazo	3234820309	Fredida Bermudez
Francisco Villegas	79537676	calabazo		Francisco Villegas
John J Arias M	1082880529	calabazo		John J Arias M
Luis G. Polo R.	12553.809	Calabazo	3185013215	
Cristobal L. Jaraba	5009325	calabazo		
Monica Torregroza	32.669483	Calabazo	3153205953	
Rigoberto Hernandez	85152060	Calabazo	3114208231	
Jose Gerardo	7603162		320 5145549	
Marco A Mendoza Campo	12541585	calabazo		

ALCALDÍA DISTRITAL DE SANTA MARTA
SECRETARÍA DE PLANEACIÓN DISTRITAL
FORMATO DE ASISTENCIA

GEOGRAFÍA URBANA — CIUDAD DEL BUEN VIVIR Alcaldía de Santa Marta — Plan de Ordenamiento Territorial

FECHA: 23 DE AGOSTO 2018
HORA: 9:00 AM

LUGAR: CALABAZO

	Nombre completo	Identificación	Dirección	Teléfono	Firma
1	Mauricio Guerra Ocampo	CC 80039814	Calabazo	3118763214	MGO
2	Ruben Henao D.	7602618	Calabazo	3226776956	Ruben Henao
3	Luis Yamid Henao	CC 84450821	Calabaso	3222280164	
4	Jose Daberney Diaz	CC 12560252	Calabazo	3215789111	
5	Alonso Usuga	12544.611	Calabazo	3178604228	Alonso Usuga
6	Jose Henao	12290059	Calabazo	3106851216	Jose Henao
7	Miriam E Ramos	49608919	Calabazo	3156073088	Miriam R
8	Ana Heredia	57443435	Calabazo	3178245798	Ana Heredia
9	Cynthia Martinez H.	1082863305	Calabazo	3114227226	Cynthia M
10	Amaury Garcia	1064286730	Calabazo	3114052226	
11	Julio De la Cruz	3186698543	CALABAZO	8544498	
12	Rodrigo Avilez	78675949	Calabazo	3157068872	Rodrigo Avilez
13	Luis Alfonso Bermudez	12528474	CALABAZO	3178012515	
14	Luis Antonio Cardenas	12642433	CALABAZO	3143289514	

ASISTENCIA A LOS ESPACIOS DE PARTICIPACIÓN

NOMBRE	IDENTIFICACION	DIRECCION	Telefono
Miguelangel Vega	cc 12536936	CALABAZO	3728482604
Jonni Barrio	cc 12553226	calabazo	3135483403
Luis Antonio Aguirre	7143.442	calabazo	3146697772
Carlos A Barreto	1082867462	Calabazo	3057002527
Carlos A. Suescun	1032 357 359	Calabazo	3163128230
Jose de la Hg	12540.013	CALABASO	
[illegible]	12528 311		
Maileth Ibarra Rodriguez	97 465 549	CALABAZO ALTO	312 837 9594
Agustina Ortiz	22 529 500	calabazo	3177520936
Moises García Madrid	12578289	CALABAZO	MISGSGASIA
Eduardo Heredia	85459246	3106489983	Eduardo H
Ivan Quintero	77 786 413	313 0524334	Ivan Quintero

ALCALDÍA DISTRITAL DE SANTA MARTA
SECRETARÍA DE PLANEACIÓN DISTRITAL
FORMATO DE ASISTENCIA

GEOGRAFÍA URBANA — CIUDAD DEL BUEN VIVIR Alcaldía de Santa Marta — Plan de Ordenamiento Territorial

FECHA: 23 DE AGOSTO 2018
HORA: 9:00 a.m.

LUGAR: CALABAZO

	Nombre completo	Identificación	Dirección	Teléfono	Firma
1	GUSTAVO ARIAS	12528139	CALABASO	3505314609	Arias
2	Gilberto ARIAS	85448696	CALABAZO	3176550367	[illegible]
3	EDWIN OVERA R	84452458	CALABAZO	3184061487	Edwin [illegible]
4	Luis mario Sobrino	12527759	calabazo	3167799730	Luis Sobrino
5	CESAR PARDO O	12545397	CALABAZO	3132117419	CESAR PARDO
6	Yevina Barros C.	1004369289	calabazo	3105301245	Yevina Barros
7	Clotoe Luz Alvarez M.	1082839436	calabazo	3216372253	Clotoe Alvarez
8	Ster Muñoz	22728762	calabazo	3128228551	Ster Muñoz
9	Jorge Iván [illegible]	93438191.	Calabaso.	3205659953	[illegible]
10	Henri Sepulveda	5505782	calabazo	3148882360	Henri
11	Clemente Polo Robles	12549374	Calabazo	3153088058	[illegible]
12	Georgina Bermúdez S.	57.421.584	Calabazo	321.771.8788	Georgina Bermúdez
13	Soraida Bastidas A.	53'173'779	Calabazo	3226368595	Soraida Bastidas
14	Eleccer Bastidas Torrado	88'147789	Calabazo	3216124082	[illegible]

ASISTENCIA A LOS ESPACIOS DE PARTICIPACIÓN

GEOGRAFÍA URBANA — CIUDAD DEL BUEN VIVIR, Alcaldía de Santa Marta

ALCALDÍA DISTRITAL DE SANTA MARTA
SECRETARÍA DE PLANEACIÓN DISTRITAL
FORMATO DE ASISTENCIA

FECHA: AGOSTO 23 / 2018
HORA: 9:00 am

Plan de Ordenamiento Territorial

LUGAR: CALABAZO

	Nombre completo	Identificación	Dirección	Teléfono	Firma
1	José Ramón Rodelo Pizuela	84.456.280	calabazo	311.7280094	José Rodelo
2	Eiber Villegas manjarrez	1.082.910.147	calabazo	3114152288	eibervillegas
3	Jesús Bautista	12551954	calabazo	3104583773	Jesús Bautista
4	JESUS VILLANUEVA	7629764	CALABAZO	3186620118	JESUS VILLANUEVA
5	Edith Duque	57438739.	Calabazo	3172990211	Edith Duque
6	Hindrath Pierra	22738799	Calabazo	3217480380	Hindrath P.
7	Elvira Angarita	182925028	calabazo	3225913020	Elvira A
8	Sol Cocempo	32611555	Calabazo	3104617032	Sol Cocempo
9	Myriam Escobar G	39042622	calabazo	3209351398	Myriam Escobar G
10	Rafael Rey R	85451643	—	3145565027	Rey
11	Yulio Leguia	57 463 253	CALABAZO	3188344768	Yulis Leguia
12	Diana Blanco Lopez	1082871920	calabazo	3135180287	Diana Blanco
13	ALAN Uria	84457952	calabazo	3106215947	
14	Ernesto Jiménez	85449458	CALABAZO	3153236276	Ernesto Jiménez

SANTA MARTA — SIGUE CAMBIANDO

LISTADO DE ASISTENCIA
~~Socializacion concepto tecnico POT Santa Marta~~ Mesa técnica proceso de concertación ambiental - oficio 00117 de Enero 11 / 19 - Corpamag

GEOGRAFÍA URBANA

Fecha: 17 - Enero - 2019 Hora:

LUGAR — TEMA

	Nombre completo	Entidad	Teléfono	Firma
1	Hayler Nicole Luna R	CORPAMAG	3202613730	Hayler Luna
2	Jorge Tangarona Sánchez	Corpamag	3167344608	
3	Gustavo Perez Valdes	CORPAMAG	3017549621	
4	Luis E. Sepulveda Díaz	Corpamag	3005413935	
5	María Davies Silva	Corpamag	4211680	María Davies
6	JAIRO CUETTO MORENO	Corpamag	4211680	Jairo Cuetto
7	Fabián Díaz	Geografía urbana	3208291942	
8	Luis Francisco BAEZ C.	CORPAMAG.	3043691616	
9	Angelica Amiete Sanchez	Corpamag	3004123576	
10	Francisco Pacheco S.	Corpamag	3002727965	
11	Roberth Lemco	Corpamag.	3153920594	
12	Alfredo R. Martinez	Corpamag.	3207328228	

ASISTENCIA A LOS ESPACIOS DE PARTICIPACIÓN

SANTA MARTA SIGUE CAMBIANDO

LISTADO DE ASISTENCIA

Mesa concertación Ambiental Corpamag - Alcaldía Santa Marta

Fecha 24/07/2019 Hora

GEOGRAFÍA URBANA

LUGAR TEMA Presentación respuestas de requerimiento Gestión del Riesgo

	Nombre completo	Entidad	Teléfono	Firma
1	Haylen Nicole Luna Ramírez	CORPAMAG	3202613730	Haylen Luna.
2	Jorge Andrés Tovaglioza Sánchez	Corpamag	3167344608	
3	Carlos Santodomingo V.	Corpamag.	4211680	
4	Alfredo Martínez G.	Corpamag	3207328228	
5	David Alcorde Chaljub	CORPAMAG	3008093072	
6	Francisco Pacheco Senior	Corpamag	3002727965	
7	GUSTAVO PERTUZ VALDES	CORPAMAG	3017549621	
8	Angelica Arrieta Sanchez	Corpamag.	3004123576	
9				
10				
11				
12				

SANTA MARTA SIGUE CAMBIANDO

LISTADO DE ASISTENCIA

Fecha 01-02-2019 Hora 01:30 Am

GEOGRAFÍA URBANA

LUGAR Auditorio CORPAMAG TEMA Presentación respuesta requerimiento POT Santa Marta

	Nombre completo	Entidad	Teléfono	Firma
1	Luis Enrique Sepúlveda Díaz	CORPAMAG	3005411893	
2	Jorleth Pinto R	CORPAMAG	3015975161	
3	Haylen Nicole Luna Ramírez	CORPAMAG	3202613730	
4	Cristian David Mora Lopez	Geografía Urbana	3015980446	
5	Luis Arturo Avila	Geografía Urbana	3017271953	
6	Jaino Coletto Moreno	Corpamag	4211680	
7	Andrés Rodríguez	Geografía Urbana	3106979445	
8	Alfredo Martínez G.	Corpamag	3207328228	
9	María Danies Silva	Corpamag.	4211680	
10	Luis Francisco Báez C.	CORPAMAG.	3043691576	
11	Luis Barraza Escamilla	Corpamag	3107073362	
12	Angelica Arrieta Sanchez	Corpamag	3004123576	

ASISTENCIA A LOS ESPACIOS DE PARTICIPACIÓN

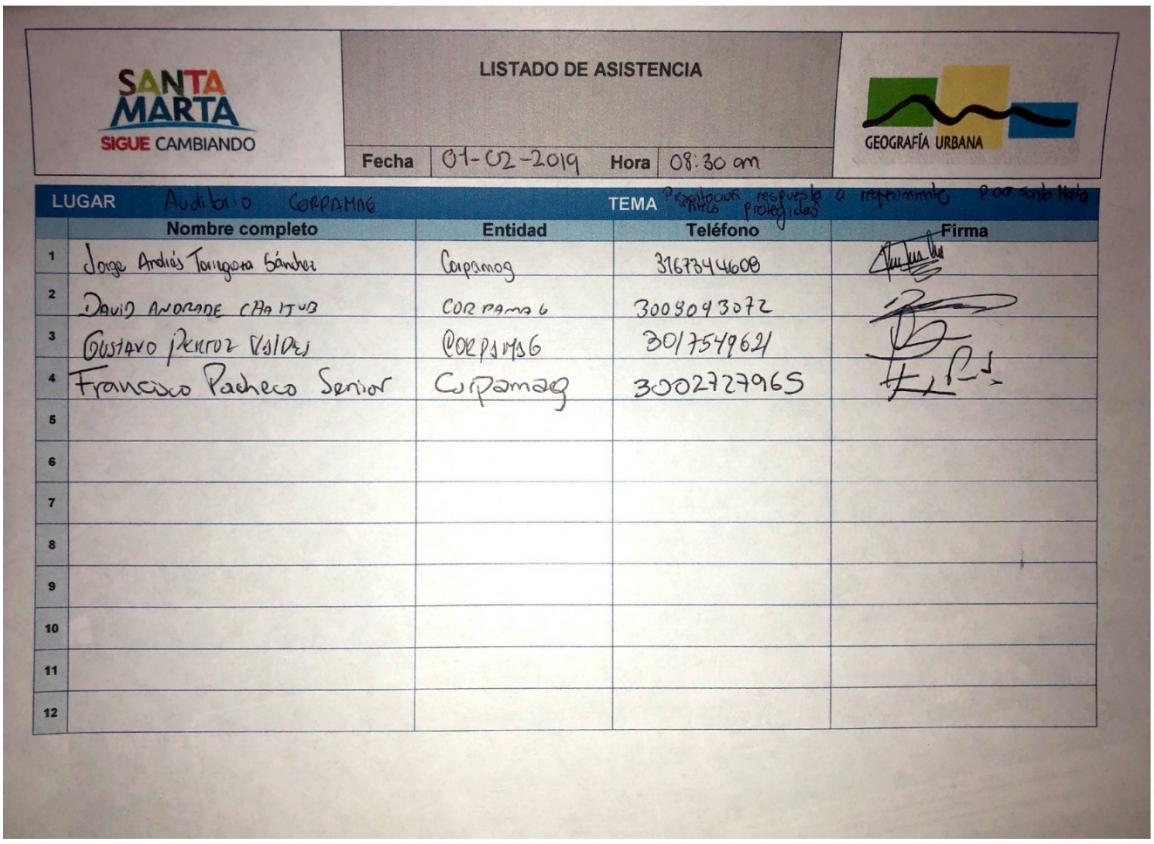

SANTA MARTA SIGUE CAMBIANDO

LISTADO DE ASISTENCIA

GEOGRAFÍA URBANA

Fecha: 01-02-2019 Hora: 08:30 am

LUGAR: Auditorio CORPAMAG TEMA: Participación respuesta a requerimiento POT Santa Marta Áreas protegidas

	Nombre completo	Entidad	Teléfono	Firma
1	Jorge Andrés Torregroza Sánchez	Corpamag	3167344608	
2	David Andrade Chaljub	Corpamag	3009093072	
3	Gustavo Pérez Valdes	Corpamag	3017549621	
4	Francisco Pacheco Senior	Corpamag	3002727965	
5				
6				
7				
8				
9				
10				
11				
12				

SANTA MARTA

El cambio es imparable